

Aduana Nacional

GERENCIA NACIONAL JURIDICA

**CIRCULAR No. 125/2018**

La Paz, 17 de julio de 2018

REF.: RESOLUCIÓN DE DIRECTORIO N° RD 01-015-18 DE 10/07/2018, QUE APRUEBA EL MANUAL DE VÍAS, RUTAS Y PLAZOS AUTORIZADOS PARA EL TRÁNSITO ADUANERO Y DEJA SIN EFECTO LAS RESOLUCIONES SEÑALADAS EN LOS NUMERALES TERCERO Y CUARTO DE LA CITADA RESOLUCIÓN DE DIRECTORIO.

Para su conocimiento y difusión, se remite la Resolución de Directorio N° RD 01-015-18 de 10/07/2018, que aprueba el Manual de Vías, Rutas y Plazos Autorizados para el Tránsito Aduanero y deja sin efecto las Resoluciones de Directorio Nos. RD 01-008-12 de 29/08/2012 (Circular No. 212/2012), RD 01-012-13 de 08/10/2013 (Circular No. 214/2013), RD 01-023-13 de 29/11/2013 (Circular No. 253/2013) y RD 01-025-14 de 25/09/2014 (Circular No. 195/2014) y Resolución Administrativa N° RA-PE 01-004-13 de 03/07/2013 (Circular No. 132/2013).


Asimismo, queda sin efecto los literales Tercero y Cuarto de la Resolución de Directorio N° RD 01-005-14 de 14/02/2014 (Circular No. 051/2014) y el Literal Segundo de la Resolución Administrativa N° RA-PE 01-020-15 de 30/09/2015 (Circular No. 204/2015), convalidada por Resolución de Directorio N° RD 01-023-15 de 06/10/2015.

MFP/fch  
cc. archivo



*[Handwritten signature]*  
Marta de Fátima Peñaloza Choque  
GERENTE NACIONAL JURIDICO a.i.  
ADUANA NACIONAL





Aduana Nacional

# RESOLUCIÓN N° RD 01 - 015-18

La Paz, 10 JUL. 2018

## VISTOS Y CONSIDERANDO:

Que la Ley General de Aduanas, Ley N° 1990 de 28/07/1999, en el artículo 60, establece que todas las mercancías, medios y unidades de transporte de uso comercial, que ingresen o salgan del territorio aduanero, deben utilizar vías y rutas autorizadas por la Aduana Nacional y están sometidas a control aduanero. La persona que introduzca en el territorio aduanero nacional, salga o trate de salir de él con mercancías por cualquier vía situada fuera de las zonas primarias de la jurisdicción administrativa aduanera, será procesada por el delito de contrabando.

Que el artículo 85 del Reglamento a la Ley General de Aduanas, aprobado mediante Decreto Supremo N° 25870 de 11/08/2000, dispone que el Directorio de la Aduana Nacional mediante Resolución establecerá las rutas aduaneras y plazos así como las administraciones aduaneras de frontera y cruces fronterizos, los aeropuertos internacionales, los puertos fluviales o lacustres y las terminales ferroviarias autorizadas para el ingreso o salida de los medios y unidades de transporte de uso comercial habilitados.

Que mediante Ley N° 3507 de 27/10/2006, se crea la Administradora Boliviana de Carreteras encargada de la planificación y gestión de la Red Vial Fundamental; en el marco del fortalecimiento del proceso de descentralización.

Que conforme la citada normativa, todas las vías y rutas para el tránsito aduanero de medios y unidades de transporte de uso comercial que transportan mercancías, deben ser autorizadas por la Aduana Nacional debiendo cumplir los plazos otorgados, asimismo, en coordinación con la Administradora Boliviana de Carreteras (ABC), se realizó una revisión de la red vial fundamental, donde se identificaron nuevos tramos carreteros habilitados para el tránsito vehicular conforme señala el punto cinco de las conclusiones del Informe Técnico AN-GNNGC-DTANC-I-018/2017 de 03/04/2017 elaborado por el Departamento Técnico Aduanero de la Gerencia Nacional de Normas; razón por la cual en cumplimiento al artículo 60 de la Ley General de Aduanas, Ley N° 1990 de 28/07/1999, concordante con el artículo 85 del Reglamento a la Ley General de Aduanas, corresponde al Directorio de la Aduana Nacional establecer y habilitar rutas y plazos para el tránsito aduanero de medios y unidades de transporte de uso comercial, para que ingresen y/o salgan de territorio aduanero nacional.

## CONSIDERANDO:

Que el artículo 1 de la Resolución 1457 "Reglamento de la Decisión 617 sobre tránsito Aduanero Comunitario" emitida por la Secretaria General de la Comunidad Andina - CAN, establece que la actualización de las tablas sobre las vías y cruces de frontera y sobre las rutas

~~G.G.  
Alberca A.  
Pérez P.  
A.N.~~

~~G.N.V.  
Luis Rojas  
R.A.  
A.N.~~

~~G.N.J.  
M. de Pátima  
Peñalosa Ch.  
A.N.B.~~


~~D.A.L.  
Vania Jisset  
Cordero M.  
A.N.~~

~~D.A.L.  
Rodrigo A.  
Gutiérrez S.  
A.N.~~

~~D.H.  
Daniel H.  
Chacca C.  
A.N.B.~~

~~D.T.A.  
Patricia  
Gumicío G.  
A.N.B.~~

~~G.G.  
Teresa G.  
Mendoza O.  
A.N.~~



## Aduana Nacional

habilitadas y sus plazos, será efectuada mediante Resolución de la Secretaría General, a solicitud de la administración aduanera del País Miembro correspondiente, en este marco, la Resolución N° 1643 aprueba las rutas y plazos autorizados para el tránsito aduanero comunitario del Estado Plurinacional de Bolivia, además mediante Resolución N° 1997 la República del Perú actualiza el Anexo II de la Resolución 1457 – Vías y Cruces de frontera, y Rutas habilitadas y plazos autorizados para el Tránsito Terrestre Internacional, en cuyo documento se establece la ruta y el plazo para el tramo Matarani – Desaguadero, el cual es utilizado para los tránsitos provenientes de la Agencia Exterior Matarani – Ilo (071), señalando técnicamente que no hubo modificación alguna en la ruta Matarani – Desaguadero de acuerdo a Informe AN-GNNGC-DTANC-I-030/2018 de 28/05/2018.

Que el Decreto Supremo N° 2779 de 25/05/2016 aprueba el Reglamento del Régimen Especial de Zonas Francas, y en su Disposición Transitoria Quinta, dispone la revocatoria automática de concesión y cierre de las Zonas Francas Comerciales GIT La Paz (231), GIT Santa Cruz (732), Winner (735), Patacamaya (235), Oruro (431) y Puerto Suárez (734) a partir de 26/05/2017.

Que mediante Resolución Biministerial N° 006.2012 de 28/05/2012, N° 05 de 31/03/2016 y N° 005.2017 de 20/01/2017, emitidas por el Ministerio de Desarrollo Productivo y Economía Plural y el Ministerio de Economía y Finanzas Públicas, se revoca la Concesión de la Zona Franca Comercial San Matías (733) del Departamento de Santa Cruz, la Concesión de la Zona Franca Comercial e Industrial de Yacuiba (631) y la Concesión de la Zona Franca Industrial ubicada en la Ciudad de Santa Cruz, respectivamente.

Que el Directorio de la Aduana Nacional aprobó el Manual de Vías, Rutas y Plazos Autorizados para el Tránsito Aduanero mediante Resolución N° RD 01-008-12 de 29/08/2012, y dejó sin efecto la Resolución N° RD 01-011-08 de 22/04/2008, que sufrió incorporaciones y modificaciones.

Que considerando estos antecedentes normativos, y conforme los Informes Técnicos AN-GNNGC-DTANC-I-018/2017 de 03/04/2017, AN-GNNGC-DTANC-I-056/2017 de 10/08/2017, AN-GNNGC-DTANC-I-085/2017 de 27/09/2017, AN-GNNGC-DTANC-I-014/2018 de 15/03/2018 y AN-GNNGC-DTANC-I-030/2018 de 28/05/2018 elaborados por el Departamento Técnico Aduanero de la Gerencia Nacional de Normas, es evidente que las vías, rutas y plazos autorizados para el tránsito aduanero sufrió diferentes modificaciones e incorporaciones, tanto por normativa internacional, normativa nacional y normativa interna de la Aduana Nacional, en este marco, es necesario realizar una actualización del Manual de Vías, Rutas y Plazos Autorizados para Tránsito Aduanero vigente, por consiguiente, es necesario y urgente que el Directorio de la Aduana Nacional, apruebe un nuevo Manual de Vías, Rutas y Plazos Autorizados para el Tránsito Aduanero, en atención a su atribución establecida en el inciso j) del artículo 37 de la Ley General de Aduanas, Ley N° 1990 de 28/07/1999.

G.G.  
Alberto A.  
Pérez P.  
A.N.

G.N.N.  
Marta  
Pérez  
A.N.

G.N.J.  
Dra. Patricia  
Castaño C.  
A.N.P.


D.A.L.  
Vanial Lisset  
Correa M.  
A.N.

D.A.L.  
Rodrigo A.  
Gaitán S.  
A.N.

D.T.A.  
Daniel H.  
Chaoa C.  
A.N.B.

D.T.A.  
Patricia  
Gumicio G.  
A.N.B.

G.G.  
Dolores G.  
Villalva O.  
A.N.



**Aduana Nacional**

**CONSIDERANDO:**

Que el Proyecto de Manual de Vías, Rutas y Plazos Autorizados para el Tránsito Aduanero, incluye normativa vigente relacionada a las rutas y plazos; suprime las rutas y plazos para aquellas Zonas Francas que han sido revocadas, actualiza los plazos de llegada para la operación de tránsito aduanero por carretera, modifica y actualiza el "Mapa general de rutas autorizadas por carretera" de conformidad al mapa de la Red Vial Fundamental proporcionada por la Administradora Boliviana de Carreteras, en este sentido, la Gerencia Nacional de Normas mediante Informe AN-GNNGC-DTANC-I-014/2018 de 15/03/2018 y AN-GNNGC-DTANC-I-030/2018 de 28/05/2018, determina la necesidad de actualizar el citado manual, señalando que es técnicamente viable la actualización conforme a normativa vigente.

Que por lo expuesto, a efectos de que las vías y rutas autorizadas para el tránsito aduanero estén en concordancia con la identificación de los nuevos tramos carreteros para la circulación de vehículos, y considerando las diferentes modificaciones e incorporaciones de las vías, rutas y plazos autorizados para el tránsito aduanero, efectuadas por normativa supranacional, normativa nacional y normativa interna de la Aduana Nacional, es necesario la actualización del Manual de Vías Rutas y Plazos autorizados para el Tránsito Aduanero aprobado mediante Resolución de Directorio RD 01-008-12 de 29/03/2012, en cumplimiento a lo dispuesto en el artículo 60 de la Ley N° 1990 de 28/07/1999, Ley General de Aduanas concordante con el artículo 85 del Reglamento a la Ley General de Aduanas, aprobado mediante Decreto Supremo N° 25870 de 11/08/2000, por consiguiente, le corresponde al Directorio de la Aduana Nacional aprobar el Proyecto correspondiente al nuevo "Manual de Vías, Rutas y Plazos Autorizados para el Tránsito Aduanero en atención a la atribución establecida en el inciso j) del artículo 37 de la Ley General de Aduanas, Ley N° 1990 de 28/07/1999, toda vez que el citado Proyecto está conforme a la normativa vigente y no la contraviene.

**CONSIDERANDO:**

Que la Gerencia Nacional Jurídica mediante Informe AN-GNJGC-DALJC N° 1180/2018 de 19/06/2018, concluye que el Proyecto correspondiente al "Manual de Vías, Rutas y Plazos Autorizados para el Tránsito Aduanero", no contraviene y se ajusta a la normativa vigente siendo necesaria su aprobación, en atención al inciso j) del artículo 37 de la Ley General de Aduanas, Ley N° 1990 de 28/07/1999, así como lo instituido en el artículo 85 del Reglamento a la Ley General de Aduanas, aprobado mediante Decreto Supremo N° 25370 de 11/08/2000, corresponde al Directorio de la Aduana Nacional establecer las rutas aduaneras y plazos así como las administraciones aduaneras de frontera y cruces fronterizos, los aeropuertos internacionales, los puertos fluviales o lacustres y las terminales ferroviarias autorizadas para el ingreso o salida de los medios y unidades de transporte de uso comercial habilitados; asimismo, corresponde al Directorio de la Aduana Nacional, aprobar el referido "Manual de Vías, Rutas y Plazos Autorizados para el Tránsito Aduanero", y la Resolución adjunta al referido Informe.

G.G.  
Alejo A.  
P.  
A.N.

M.  
A.  
A.N.

M.J.  
Molina  
A.N.


D.A.L.  
Vania Lisset  
Cordero M.  
A.N.

D.H.  
Daniel H.  
Chaoca C.  
A.N.B.

D.A.L.  
Rodrigo A.  
Goyía S.  
A.N.

P.T.A.  
Patricia  
Gumicio G.  
A.N.B.

G.G.  
Dolores G.  
Nepomuceno O.  
A.N.



Aduana Nacional

**CONSIDERANDO:**

Que el inciso j) del artículo 37, de la Ley General de Aduanas, Ley N° 1990 de 28/07/1999 y el artículo 85 del Reglamento a la Ley General de Aduanas, aprobado mediante Decreto Supremo N° 25870 de 11/08/2000, disponen que el Directorio de la Aduana Nacional tiene la atribución de establecer las rutas y vías aduaneras así como los plazos para el ingreso o salida de los medios y unidades de transporte de uso comercial habilitados.

**POR TANTO:**

El Directorio de la Aduana Nacional, en uso de las atribuciones conferidas por Ley,

**RESUELVE:**

**PRIMERO.** Aprobar el "Manual de Vías, Rutas y Plazos Autorizados para el Tránsito Aduanero", que en anexo forma parte indivisible de la presente Resolución.

**SEGUNDO.** La presente Resolución entrará en vigencia a los cinco (5) días calendario de la fecha de su publicación.

**TERCERO.** A partir de la vigencia de la presente Resolución, quedarán sin efecto las siguientes Resoluciones:

1. Resolución de Directorio RD 01-008-12 de 29/08/2012 que aprueba el Manual de Vías, Rutas y Plazos Autorizados para el Tránsito Aduanero.
2. Resolución de Directorio N° RD 01-012-13 de 08/10/2013, que convalida la Resolución Administrativa N° RA-PE 01-004-13 de 03/07/2013, emitida por la Presidencia Ejecutiva de la Aduana Nacional.
3. Resolución de Directorio N° RD 01-023-13 de 29/11/2013, que incorpora en el Anexo III, inciso a) Rutas y Plazos Autorizados por carretera del Manual de Vías, Rutas y Plazos Autorizados para el Tránsito Aduanero aprobado mediante RD 01-008-12 de 29/08/2012, a la ruta Aduana Frontera Charaña a Aduana Arica (Chile)
4. Resolución de Directorio N° RD 01-025-14 de 25/09/2014, que modifica el Anexo III, inciso a) Aduanas de Partida Ingreso Destino y Salida para Operaciones sujetas al Régimen de Tránsito Aduanero por Carretera de la RD 01-008-12 de 29/08/2012.
5. Resolución Administrativa N° RA-PE 01-004-13 de 03/07/2013, emitida por la Presidencia Ejecutiva de la Aduana Nacional, que incluye en el Anexo III, inciso a) Rutas y Plazos Autorizados por carretera del Manual de Vías, Rutas y Plazos Autorizados para el Tránsito Aduanero aprobado mediante RD 01-008-12 de 29/08/2012, la ejecución de una operación de tránsito aduanero en el tramo de Zona

G.G.  
Alfonso P.  
A.N.

G.N.A.  
M. Rojas  
A.N.

G.N.J.  
Patricia F. Palma  
Petalzoza Ch.  
A.N.B.


D.A.L.  
Vanja Lisset  
Cordero M.  
A.N.

D.A.A.  
Daniel H.  
Chacaca C.  
A.N.B.

D.A.S.  
Rodrigo A.  
Gaitán S.  
A.N.

D.T.A.  
Patricia  
Gumicio G.  
A.N.B.

G.G.  
Dolores G.  
Mendoza O.  
A.N.



**Aduana Nacional**


Franca Comercial Patacamaya (235) – Zona Franca Industrial Patacamaya (234) e incluye los tramos para las demás zonas francas.

**CUARTO.** A partir de la vigencia de la presente Resolución, quedarán sin efecto los Literales Tercero y Cuarto de la Resolución de Directorio N° RD 01-005-14 de 14/02/2014 y el Literal Segundo de la Resolución Administrativa N° RA-PE 01-020-15 de 30/09/2015, emitida por la Presidencia Ejecutiva de la Aduana Nacional convalidada por Resolución de Directorio N° RD 01-023-15 de 06/10/2015.


Las Gerencias Regionales y Administraciones de Aduana, son responsables de la ejecución y cumplimiento de la presente Resolución.

Regístrese, comuníquese y cúmplase.


  
Liliana Navarro Paz  
DIRECTORA  
ADUANA NACIONAL

  
Freddy M. Choque Cruz  
DIRECTOR  
ADUANA NACIONAL

MDAV/LIN/FMCC  
GG: AAPP  
GNJ: MFPC/VLCM/RAGS  
GNN: MRRA/PGG/DHCC  
H.R. ANB2017-8889

  
Marlene D. Ardaya Vásquez  
PRESIDENTA EJECUTIVA a.i.  
ADUANA NACIONAL

  
G.G.  
Alberto A.  
Pineda P.  
A.N.

  
G.N.J.  
Wladimir A.  
Pineda Ch.  
A.N.B.

  
G.N.N.  
Marlene D.  
Ardaya  
A.N.

  
D.T.A.  
Patricia  
Sumiclo G.  
A.N.B.

  
D.A.  
Efraim H.  
Chacaca C.  
A.N.B.

  
D.A.L.  
Vanis Lisset  
Corrao M.  
A.N.

  
D.A.L.  
Rodolfo A.  
Cortés  
A.N.





  
G.G.  
Dolores G.  
Méndez O.  
A.N.



Aduana Nacional

**ADUANA NACIONAL**  
**GERENCIA NACIONAL DE NORMAS**  
**DEPARTAMENTO TÉCNICO ADUANERO**

**MANUAL DE VÍAS RUTAS Y PLAZOS**  
**AUTORIZADOS PARA EL TRÁNSITO**  
**ADUANERO**  
**GNN-T02-G01**

<p>Elaborado: DEPARTAMENTO TÉCNICO ADUANERO Fecha: 24/05/2018</p>  <p>Daniel Hugo Chaoza Callizaya PROFESIONAL EN TÉCNICA ADUANERA II GERENCIA NACIONAL DE NORMAS Aduana Nacional de Bolivia</p> <p>Sellos y Firmas</p>	<p>Revisado: GERENCIA NACIONAL DE NORMAS Fecha:</p>  <p>Marianela Ruiz Aranda GERENTE NACIONAL DE NORMAS ADUANA NACIONAL</p> <p>Sellos y Firmas</p>	<p>Aprobado: DIRECTORIO DE LA ADUANA NACIONAL Fecha:</p>  <p>Freddy M. Choque Cruz DIRECTOR ADUANA NACIONAL</p>  <p>Liliana Navarro Paz DIRECTORA ADUANA NACIONAL</p>  <p>Mariela D. Ardaya Vásquez PRESIDENTA EJECUTIVA a.i. ADUANA NACIONAL</p> <p>Sellos y Firmas</p>
--	--	--

Versión	01/RD 01-011-08	02/RD 01-008-12	03	
Fecha	22/04/2008	29/08/2012		

## ÍNDICE

<b>I. INTRODUCCIÓN .....</b>	<b>2</b>
A. OBJETIVO .....	2
B. ALCANCE .....	2
C. RESPONSABILIDAD .....	2
D. BASE LEGAL .....	2
<b>II. DESARROLLO DEL MANUAL .....</b>	<b>3</b>
A. ASPECTOS GENERALES .....	3
1. CONSIDERACIONES GENERALES .....	3
2. AUTORIZACIONES EXCEPCIONALES .....	4
B. RUTAS .....	4
1. RUTAS AUTORIZADAS POR CARRETERA (ANEXO III) .....	4
2. RUTAS AUTORIZADAS POR FERROCARRIL (ANEXO IV) .....	5
3. TRANSPORTE INTERMODAL Y MULTIMODAL (ANEXO V) .....	5
4. AEROPUERTOS HABILITADOS PARA EL TRÁNSITO ADUANERO DE MERCANCÍAS (ANEXO VI) .....	5
<b>III. PROCEDIMIENTOS RELACIONADOS .....</b>	<b>6</b>
<b>IV. ANEXOS .....</b>	<b>6</b>
ANEXO I .....	7
ANEXO II .....	9
ANEXO III .....	10
ANEXO IV .....	25
ANEXO V .....	28
ANEXO VI .....	29



## **I. INTRODUCCIÓN**

### **A. OBJETIVO**

El presente Manual establece las vías autorizadas para el ingreso y salida de mercancías hacia y desde territorio nacional, las rutas habilitadas y los plazos a ser otorgados por las administraciones aduaneras para la aplicación del régimen de tránsito aduanero, en los diferentes modos de transporte de las mercancías.

### **B. ALCANCE**

Este manual se aplicará en administraciones aduaneras habilitadas por la Aduana Nacional dentro del territorio aduanero nacional incluidas las áreas geográficas de territorios extranjeros donde rige la potestad aduanera boliviana, las cuales intervendrán como aduanas de partida, ingreso, destino o salida para la aplicación del régimen de tránsito aduanero.

### **C. RESPONSABILIDAD**

Son responsables de la aplicación y cumplimiento del presente manual:


- a) Servidores públicos de la Aduana Nacional designados en las administraciones aduaneras que intervienen en la ejecución del control aduanero en una operación de tránsito aduanero.
- b) Transportadores Internacionales y Operadores de Transporte Multimodal (OTM) autorizados por la autoridad nacional competente, registrados y habilitados por la Aduana Nacional.

Las Gerencias Regionales, serán responsables en efectuar el seguimiento y supervisar el cumplimiento del presente manual en las administraciones aduaneras de su jurisdicción.

### **D. BASE LEGAL**

- a) Tratados, Acuerdos y Convenios Internacionales sobre Transporte Internacional de Carga y Tránsito Aduanero, suscritos y ratificados por el Estado boliviano.
- b) Ley N° 1990 de 28/07/1999 - Ley General de Aduanas
- c) Ley N° 2492 de 03/08/2003 - Código Tributario Boliviano
- d) Decreto Supremo N° 25870 de 11/08/2000 - Reglamento a la Ley General de Aduanas



 <p>Aduana Nacional</p>	<p align="center"><b>MANUAL DE VÍAS RUTAS Y PLAZOS AUTORIZADOS PARA EL TRÁNSITO ADUANERO</b></p>	<p align="center"><b>GUÍA GNN-T02-G01 Versión: 03</b></p>
--	--	---

- e) Decreto Supremo N° 27310 de 09/01/2004 Reglamento al Código Tributario Boliviano
- f) Decreto Supremo N° 2779 de 25/05/2016, que aprueba el Reglamento del Régimen Especial de Zonas Francas

## II. DESARROLLO DEL MANUAL

### A. ASPECTOS GENERALES


#### 1. Consideraciones Generales

- 1.1 La terminología aplicada y las definiciones utilizadas se hallan detalladas en el **Anexo I. TERMINOLOGÍA.**
- 1.2 Los medios y/o unidades de transporte de uso comercial, que ingresen o salgan del territorio aduanero nacional en el desarrollo de una operación de tránsito aduanero, deberán someterse al control aduanero en los puntos o lugares habilitados por la Aduana Nacional.
- 1.3 Las administraciones aduaneras asignarán la ruta asociada a un plazo específico para cada operación de tránsito aduanero, en función a la aduana de partida o de ingreso y a la aduana de destino o salida, según corresponda a la operación y al modo de transporte.
- 1.4 Los plazos expresados en horas corridas son los máximos establecidos para la operación de tránsito aduanero y se computan a partir del momento de su autorización de aduana de partida o ingreso, hasta el arribo físico del medio de transporte a una aduana de destino o salida.
- 1.5 Las rutas y plazos entre aduanas ubicadas al interior del territorio nacional o entre zonas francas industriales, serán asignadas solo en aquellos casos en los que una operación de tránsito aduanero continúe luego de una descarga parcial de mercancías o de una operación de transbordo.
- 1.6 Las rutas no contempladas en el sistema informático de la Aduana Nacional y el presente Manual, se consideran como rutas no autorizadas para el tránsito aduanero, siendo responsabilidad de las Unidades de Control de la Aduana Nacional, efectuar el respectivo control del tráfico de mercancías en todas las rutas del país autorizadas y no autorizadas.
- 1.7 La Aduana Nacional se reserva la potestad de habilitar nuevas rutas o en caso contrario deshabilitar algunas en función de la creación y supresión de administraciones aduaneras o cuando se lo considere necesario, mediante Resolución de Directorio.

G.N.N.  
Marianela  
Ruiz A.  
A.N.

D.T.A.  
Daniel H.  
Chacaca C.  
A.N.B.

Elaborado por: GNN/DTA	Página 3 de 31	Fecha: 24/05/2018
---------------------------	----------------	-------------------

	<p align="center"><b>MANUAL DE VÍAS RUTAS Y PLAZOS AUTORIZADOS PARA EL TRÁNSITO ADUANERO</b></p>	<p align="center"><b>GUÍA GNN-T02-G01 Versión: 03</b></p>
---	--	---

1.8 El presente Manual contempla aduanas fronterizas nacionales respecto a aduanas fronterizas de países limítrofes (ANEXO II).

## **2. Autorizaciones excepcionales**

- 2.1 En aplicación de lo dispuesto por el artículo 85° del Reglamento a la Ley General de Aduanas, las administraciones aduaneras dentro de su jurisdicción y mediante Resolución Administrativa expresa podrán habilitar transitoriamente y excepcionalmente lugares de entrada y salida de mercancías, cuando se presenten casos fortuitos o razones de fuerza mayor que impidan el uso de los lugares autorizados o éstos se encuentren inhabilitados, previo acuerdo con las autoridades aduaneras del país vecino.
- 2.2 Existen algunas rutas habilitadas señaladas con el símbolo (\*), denominadas rutas especiales debido a que por la ubicación geográfica de la aduana de ingreso y la aduana de salida, no es común un tránsito aduanero entre estas aduanas, por ejemplo, Desaguadero (frontera con Perú) a Pisiga (frontera con Chile). Estas rutas serán autorizadas por el Administrador mediante Resolución Administrativa sólo en casos excepcionales a solicitud del transportador y considerando la situación particular.
- 2.3 En el trayecto de la operación de tránsito aduanero los transportistas están obligados a cumplir la operación de tránsito aduanero por las vías, rutas aduaneras y en los plazos establecidos por la autoridad aduanera. En caso de incumplimiento injustificado de plazos, aplica las sanciones previstas en la normativa vigente.
- 2.4 Cuando por causa de fuerza mayor o caso fortuito ocurrido durante el tránsito aduanero, el transportador no pueda cumplir con la ruta o el plazo previsto para la entrega de la mercancía, este hecho deberá ser notificado a la autoridad de la aduana próxima, en el término más breve posible, esta autoridad dejará constancia del hecho en el Manifiesto Internacional de Carga.

## **B. RUTAS**

### **1. RUTAS AUTORIZADAS POR CARRETERA (Anexo III)**

- 1.1 Para la determinación de rutas autorizadas por carretera se ha considerado la ubicación y emplazamiento de aduanas de partida, ingreso, destino y salida dentro el territorio aduanero nacional y en áreas geográficas de territorios extranjeros donde rige la potestad aduanera boliviana, consideradas como puntos en los cuales puede iniciarse o finalizar una operación de tránsito aduanero.



Elaborado por: GNN/DTA	Página 4 de 31	Fecha: 24/05/2018
---------------------------	----------------	-------------------

- 1.2 Los plazos para cada ruta se han determinado sobre la base de las distancias proporcionadas por la entidad competente, categoría y estado de las carreteras, además contemplan retrasos razonables que pueden presentarse en el desarrollo de una operación de tránsito aduanero.
- 1.3 La ruta y el plazo establecido para la operación de tránsito aduanero desde una aduana de partida o de ingreso hasta una aduana de destino o de salida, también debe ser considerado para operaciones que se efectúen en sentido inverso.

## **2. RUTAS AUTORIZADAS POR FERROCARRIL (Anexo IV)**

Las rutas autorizadas por ferrocarril se consideran únicamente a aquellas que actualmente se encuentran en funcionamiento, se adoptan las mismas consideraciones que el modo de transporte carretero, en cuanto se refiere a asignación y autorización de rutas y plazos, incluyéndose las rutas y plazos férreos desde las Agencias Aduaneras en el Exterior.

## **3. TRANSPORTE INTERMODAL Y MULTIMODAL (Anexo V)**

- 3.1 Para el tránsito aduanero de mercancías sujetas a transporte intermodal se asignará la ruta y plazo correspondiente a cada modo de transporte según la vía que corresponda.
- 3.2 Para el tránsito aduanero de mercancías sujetas a transporte multimodal, se asignarán las rutas y plazos desde la aduana de partida o la aduana de ingreso hasta la aduana de destino o aduana de salida, considerando que el Operador de Transporte Multimodal – OTM asume la responsabilidad por toda la operación, incluido el transbordo a otros medios de transporte.

## **4. AEROPUERTOS HABILITADOS PARA EL TRÁNSITO ADUANERO DE MERCANCÍAS (Anexo VI)**

- 4.1 Las Administraciones de Aeropuertos habilitadas como vías autorizadas para el tránsito aduanero de mercancías son los Aeropuertos Internacionales El Alto de La Paz, Jorge Wilsterman de Cochabamba y Viru Viru de Santa Cruz.
- 4.2 Los Aeropuertos no internacionales Oriel Lea Plaza de Tarija, Aeropuerto Salvador Ogaya – Puerto Suárez y Aeropuerto Anibal Araf – Cobija, se encuentran autorizados por el Directorio de la Aduana Nacional para realizar operaciones de tránsito aduanero bajo jurisdicción y control aduanero de Aduana Interior Tarija, Santa Cruz y La Paz respectivamente.

G.M.J.  
María Jala  
S.A.

D.H.  
Daniel H.  
Chacón C.  
A.N.B.

- 4.3 Los itinerarios de vuelo sólo son referenciales, los mismos que estarán en función a las líneas aéreas comerciales. Las rutas definitivas están en función a las establecidas por las líneas aéreas comerciales autorizadas para transporte internacional de carga.

En caso de que el itinerario de vuelo de las aeronaves comerciales demuestre no tener conexiones o procedencia desde un aeropuerto extranjero, no es necesario el control aduanero por tratarse de vuelos locales.

### **III. PROCEDIMIENTOS RELACIONADOS**

- Procedimiento para la Gestión de Manifiestos y Tránsito Aduanero
- Anexo de Clasificación de Contravenciones Aduaneras y Graduación de Sanciones

### **IV. ANEXOS**

G.N.N.  
Madelena  
Ruza  
A.N.B.

D.T.A.  
Daniel H.  
Chaoca C.  
A.N.B.

**ANEXO I  
TERMINOLOGÍA**

1. **Aduana de Partida (AP):** Toda oficina aduanera donde comienza una operación de tránsito aduanero (Glosario LGA).
2. **Aduana de Ingreso (AI):** Administración aduanera por la que se registra el ingreso de medios y unidades de transporte hacia territorio aduanero nacional, pudiendo tratarse de una aduana de frontera o de aeropuerto.
3. **Aduana de Salida (AS):** Administración aduanera por la que se registra la salida de medios y unidades de transporte desde territorio aduanero nacional, pudiendo tratarse de una aduana de frontera o de aeropuerto.
4. **Aduana de Destino (AD):** Toda oficina aduanera donde finaliza una operación de tránsito aduanero (Glosario LGA).
5. **Aduana de Paso:** Toda oficina aduanera que no siendo ni la aduana de partida ni la aduana de destino, interviene en el control de una operación de tránsito aduanero.
6. **Caso fortuito o fuerza mayor:** Llámese así al suceso que no ha podido preverse o que, previsto no ha podido evitarse. El caso fortuito guarda mayor relación con los hechos de la naturaleza; por ejemplo el desbordamiento de un río, los terremotos, las tempestades, las pestes, los incendios, en tanto que la fuerza mayor se origina en hechos lícitos o ilícitos del hombre, como la guerra, la coacción material y otros similares.
7. **Control Aduanero:** Conjunto de medidas tomadas con vistas a asegurar el cumplimiento de la legislación aduanera que la Aduana está encargada de aplicar. (Glosario LGA)
8. **Medios de transporte de uso comercial:** Nave, aeronave, vagón ferroviario, camiones, tracto-camión o cualquier otro vehículo utilizado para el transporte de mercancías por determinada vía (Glosario LGA).
9. **Plazo:** Periodo de tiempo establecido en horas corridas, asignado por la autoridad aduanera para la ejecución de una operación de tránsito aduanero desde una aduana de partida o de ingreso hasta una aduana de destino o de salida.
10. **Rutas autorizadas:** Únicas vías de transportes autorizadas por las disposiciones legales y reglamentarias vigentes, para el tráfico de mercancías que se importen o se exporten o circulen en tránsito aduanero.
11. **Tránsito aduanero nacional:** Es el transporte de mercancías de los depósitos de una aduana interior a los de otra aduana interior, dentro del territorio nacional, bajo control y autorización aduanera, con suspensión del pago de los tributos aduaneros (Glosario LGA).



- 12. Tránsito aduanero internacional:** Régimen aduanero que permite el transporte de mercancías bajo control aduanero, desde una aduana de partida hasta una aduana de destino, en una misma operación en el curso de la cual, se cruzan una o más fronteras (Glosario LGA).
- 13. Transportador internacional:** Es toda persona autorizada por la autoridad nacional competente, responsable de la actividad de transporte internacional para realizar las operaciones de transporte internacional de mercancías, utilizando uno o más medios de transporte de uso comercial (Glosario LGA).
- 14. Unidad de transporte:** Parte del equipo de transporte que sea adecuado para la utilización de mercancías que deban ser transportadas y que permita su movimiento completo durante el recorrido y en todos los medios de transporte utilizados (Glosario LGA).
- 15. Vías autorizadas (VA):** Están constituidas por las aduanas de frontera terrestres, fluviales o aeropuerto, habilitadas por la Aduana Nacional para el control del ingreso y salida de medios y unidades de transporte de uso comercial y mercancías al y del territorio nacional.



## ANEXO II

### a) ADUANAS FRONTERIZAS NACIONALES RESPECTO A ADUANAS FRONTERIZAS DE PAÍSES LIMÍTROFES

#### RESPECTO A PERÚ

Nº	Bolivia	Perú
1	Desaguadero	Puesto de control Aduanero de Desaguadero
2	Kasani	Puesto de control Aduanero de Kasani
3	Puerto Acosta	Puesto de control Aduanero de Tilali
4	Charaña	Puesto de control de Tripartito

#### RESPECTO A CHILE

Nº	Bolivia	Chile
1	Charaña	Visviri
2	Tambo Quemado	Chungara
3	Pisiga	Colchane
4	Est. Avaroa	Ollague
5	Apacheta/Hito Cajones	San Pedro de Atacama

#### RESPECTO A ARGENTINA

Nº	Bolivia	Argentina
1	Villazón	La Quiaca
2	Bermejo	Santa Victoria Este o Puente Internacional Aguas Blancas
3	Yacuiba	Salvador Mazza

#### RESPECTO A BRASIL

Nº	Bolivia	Brasil
1	Arroyo Concepción	Corumba
2	San Matías	Cáceres (a 109 Km.)
3	San Vicente	Cáceres
4	Guayaramerín	Guajaramerin
5	Cobija	Brasilea

#### RESPECTO A PARAGUAY

Nº	Bolivia	Paraguay
1	Cañada Oruro/Hito BR 94	Mariscal Estigarrivia (a 150 km aprox.)





**ANEXO III**

**a) ADUANA DE PARTIDA INGRESO DESTINO Y SALIDA PARA OPERACIONES  
SUJETAS AL RÉGIMEN DE TRÁNSITO ADUANERO POR CARRETERA**

Aduana	Descripción	C	F	A	V.A.
71	Agencia de Aduana Exterior Matarani - Ilo	X			
72	Agencia de la Aduana Nacional en Arica - Chile	X			
101	Administración Aduana Interior Sucre	X			
201	Administración Aduana Interior La Paz	X			
211	Administración Aduana Aeropuerto El Alto	X		X	X
221	Administración Aduana Frontera Charaña	X	X		X
232	Administración Aduana Zona Franca Industrial El Alto	X			
234	Administración Aduana Zona Franca Industrial Patacamaya	X			
241	Administración Aduana Frontera Desaguadero	X			X
243	Centro Binacional de Atención en Frontera - Desaguadero	X			X
301	Administración Aduana Interior Cochabamba	X			
311	Administración Aduana Aeropuerto Cochabamba	X		X	X
401	Administración Aduana Interior Oruro	X	X		
421	Administración Aduana Frontera Pisiga	X			X
422	Administración Aduana Frontera Tambo Quemado	X			X
432	Administración Aduana Zona Franca Industrial Oruro	X			
501	Administración Aduana Interior Potosí	X	X		
521	Administración Aduana Frontera Villazón	X	X		X
522	Área de Control Integrado Villazón	X			X
542	Administración Aduana Apacheta/Hito Cajones	X			X
543	Administración Aduana Frontera Avaroa	X	X		X
601	Administración Aduana Interior Tarija	X			
621	Administración Aduana Frontera Yacuiba	X	X		X
623	Área de Control Integrado Yacuiba	X			X
641	Administración Aduana Frontera Bermejo	X			
642	Área de Control Integrado Bermejo	X			X
643	Administración Aduana Frontera Cañada Oruro	X			X
701	Administración Aduana Interior Santa Cruz	X	X		
711	Administración Aduana Aeropuerto Viru Viru	X		X	X
721	Administración Aduana Frontera Puerto Suárez	X	X		X
722	Administración Aduana Frontera Arroyo Concepción	X			X
736	Administración Aduana Zona Franca Industrial Puerto Suárez	X			
737	Administración Aduana Zona Franca Industrial Winner	X			
741	Administración Aduana Frontera San Matías	X			X
743	Administración Aduana San Vicente	X			
841	Administración Aduana Frontera Guayaramerín	X			X
921	Administración Aduana Frontera Cobija	X			X
931	Administración Aduana Zona Franca Comercial e Industrial Cobija	X			

(C= Carretero F= Férreo A= Aéreo V.A. = Vía Autorizada)



**b) RUTAS Y PLAZOS AUTORIZADOS POR CARRETERA**

DE	Aduana	A	Aduana	Plazo en horas
71	Matarani	101	Aduana Interior Sucre	113
71	Matarani	201	Aduana Interior La Paz	71
71	Matarani	211	Aeropuerto El Alto	71
71	Matarani	232	Z.F. Industrial El Alto	71
71	Matarani	234	Z.F. Industrial Patacamaya	75
71	Matarani	241	Desaguadero	65
71	Matarani	243	CEBAF	65
71	Matarani	301	Aduana Int. Cochabamba	96
71	Matarani	311	Aeropuerto Cochabamba	96
71	Matarani	401	Aduana Interior Oruro	89
71	Matarani	432	Z.F. Industrial Oruro	89
71	Matarani	501	Aduana Interior Potosí	113
71	Matarani	521	Villazón	173
71	Matarani	601	Aduana Interior Tarija	149
71	Matarani	621	Yacuiba	185
71	Matarani	641	Bermejo	173
71	Matarani	643	Cañada Oruro	161
71	Matarani	701	Aduana Int. Santa Cruz	143
71	Matarani	711	Aeropuerto Viru Viru	143
71	Matarani	721	Puerto Suárez	233
71	Matarani	722	Arroyo Concepción	233
71	Matarani	736	Z.F. Industrial Pto. Suárez	233
71	Matarani	737	Z.F. Industrial Winner	143
71	Matarani	741	San Matías	233
71	Matarani	743	San Vicente	221
71	Matarani	841	Guayaramerín	197
71	Matarani	921	Cobija	244
71	Matarani	931	Z.F. Comercial e Ind. Cobija	244

DE	Aduana	A	Aduana	Plazo en horas
72	Arica	101	Aduana Interior Sucre	72
72	Arica	201	Aduana Interior La Paz	48
72	Arica	211	Aeropuerto El Alto	48
71	Arica	221	Charaña	30
72	Arica	232	Z.F. Industrial El Alto	48
72	Arica	234	Z.F. Industrial Patacamaya	42
72	Arica	301	Aduana Int. Cochabamba	60
72	Arica	311	Aeropuerto Cochabamba	60
72	Arica	401	Aduana Interior Oruro	48
72	Arica	421	Pisiga	30
72	Arica	422	Tambo Quemado	30
72	Arica	432	Z.F. Industrial Oruro	48
72	Arica	501	Aduana Interior Potosí	72
72	Arica	521	Villazón	132
72	Arica	543	Avaroa (*)	72
72	Arica	601	Aduana Interior Tarija	108
72	Arica	621	Yacuiba	144
72	Arica	641	Bermejo	132
72	Arica	643	Cañada Oruro	120
72	Arica	701	Aduana Interior Santa Cruz	108
72	Arica	711	Aeropuerto Viru Viru	108
72	Arica	721	Puerto Suárez	204
72	Arica	722	Arroyo Concepción	204
72	Arica	736	Z.F. Industrial Pto. Suárez	204
72	Arica	737	Z.F. Industrial Winner	108
72	Arica	741	San Matías	204
72	Arica	743	San Vicente	192
72	Arica	841	Guayaramerín	168
72	Arica	921	Cobija	216
72	Arica	931	Z.F. Comercial e Ind. Cobija	216

DE	Aduana	A	Aduana	Plazo en horas
101	Interior Sucre	201	Aduana Interior La Paz	36
101	Interior Sucre	211	Aeropuerto El Alto	36
101	Interior Sucre	221	Charaña	48
101	Interior Sucre	232	Z.F. Industrial El Alto	36
101	Interior Sucre	234	Z.F. Industrial Patacamaya	36
101	Interior Sucre	241	Desaguadero	48
101	Interior Sucre	243	CEBAF	48
101	Interior Sucre	301	Interior Cochabamba	24
101	Interior Sucre	311	Aeropuerto Cochabamba	24
101	Interior Sucre	401	Aduana Interior Oruro	24
101	Interior Sucre	421	Pisiga	48
101	Interior Sucre	422	Tambo Quemado	48
101	Interior Sucre	432	Z.F. Industrial Oruro	24
101	Interior Sucre	501	Aduana Interior Potosí	12
101	Interior Sucre	521	Villazón	72
101	Interior Sucre	542	Apacheta/Hito Cajones	72
101	Interior Sucre	543	Avaroa	60
101	Interior Sucre	601	Aduana Interior Tarija	48
101	Interior Sucre	621	Yacuiba	72
101	Interior Sucre	641	Bermejo	60
101	Interior Sucre	643	Cañada Oruro	48
101	Interior Sucre	701	Aduana Interior Santa Cruz	36
101	Interior Sucre	711	Aeropuerto Viru Viru	36
101	Interior Sucre	721	Puerto Suárez	144
101	Interior Sucre	722	Arroyo Concepción	144
101	Interior Sucre	736	Z.F. Industrial Pto. Suárez	144
101	Interior Sucre	737	Z.F. Industrial Winner	36
101	Interior Sucre	741	San Matías	156
101	Interior Sucre	743	San Vicente	144
101	Interior Sucre	841	Guayamerín	156
101	Interior Sucre	921	Cobija	180
101	Interior Sucre	931	Z.F. Com. e Ind. Cobija	180

DE	Aduana	A	Aduana	Plazo en horas
201	Interior La Paz	211	Aeropuerto El Alto	1
201	Interior La Paz	221	Charaña	24
201	Interior La Paz	232	Z.F. Industrial El Alto	1
201	Interior La Paz	234	Z.F. Industrial Patacamaya	4
201	Interior La Paz	241	Desaguadero	6
201	Interior La Paz	243	CEBAF	6
201	Interior La Paz	301	Aduana Int. Cochabamba	24
201	Interior La Paz	311	Aeropuerto Cochabamba	24
201	Interior La Paz	401	Aduana Interior Oruro	12
201	Interior La Paz	421	Pisiga	36
201	Interior La Paz	422	Tambo Quemado	24
201	Interior La Paz	432	Z.F. Industrial Oruro	12
201	Interior La Paz	501	Aduana Interior Potosí	36
201	Interior La Paz	521	Villazón	96
201	Interior La Paz	542	Apacheta/Hito Cajones	96
201	Interior La Paz	543	Avaroa	84
201	Interior La Paz	601	Aduana Interior Tarija	72
201	Interior La Paz	621	Yacuiba	108
201	Interior La Paz	641	Bermejo	84
201	Interior La Paz	643	Cañada Oruro	84
201	Interior La Paz	701	Interior Santa Cruz	60
201	Interior La Paz	711	Aeropuerto Viru Viru	60
201	Interior La Paz	721	Puerto Suárez	156
201	Interior La Paz	722	Arroyo Concepción	156
201	Interior La Paz	736	Z.F. Industrial Pto. Suárez	156
201	Interior La Paz	737	Z.F. Industrial Winner	60
201	Interior La Paz	741	San Matías	156
201	Interior La Paz	743	San Vicente	144
201	Interior La Paz	841	Guayamerín	120
201	Interior La Paz	921	Cobija	173
201	Interior La Paz	931	Z.F. Com. e Ind. Cobija	173
DE	Aduana	A	Aduana	Plazo en horas
211	Aeropuerto El Alto	221	Charaña	24
211	Aeropuerto El Alto	232	Z.F. Industrial El Alto	1
211	Aeropuerto El Alto	234	Z.F. Industrial Patacamaya	4



211	Aeropuerto El Alto	241	Desaguadero	6
211	Aeropuerto El Alto	243	CEBAF	6
211	Aeropuerto El Alto	301	Interior Cochabamba	24
211	Aeropuerto El Alto	311	Aeropuerto Cochabamba	24
211	Aeropuerto El Alto	401	Aduana Interior Oruro	12
211	Aeropuerto El Alto	421	Pisiga	36
211	Aeropuerto El Alto	422	Tambo Quemado	24
211	Aeropuerto El Alto	432	Z.F. Industrial Oruro	12
211	Aeropuerto El Alto	501	Aduana Interior Potosí	36
211	Aeropuerto El Alto	521	Villazón	96
211	Aeropuerto El Alto	542	Apacheta/Hito Cajones	96
211	Aeropuerto El Alto	543	Avaroa	84
211	Aeropuerto El Alto	601	Aduana Interior Tarija	72
211	Aeropuerto El Alto	621	Yacuiba	108
211	Aeropuerto El Alto	641	Bermejo	84
211	Aeropuerto El Alto	643	Cañada Oruro	84
211	Aeropuerto El Alto	701	Interior Santa Cruz	60
211	Aeropuerto El Alto	711	Aeropuerto Viru Viru	60
211	Aeropuerto El Alto	721	Puerto Suárez	156
211	Aeropuerto El Alto	722	Arroyo Concepción	156
211	Aeropuerto El Alto	736	Z.F. Industrial Pto. Suárez	156
211	Aeropuerto El Alto	737	Z.F. Industrial Winner	60
211	Aeropuerto El Alto	741	San Matías	156
211	Aeropuerto El Alto	743	San Vicente	144
211	Aeropuerto El Alto	841	Guayaramerín	120
211	Aeropuerto El Alto	921	Cobija	173
211	Aeropuerto El Alto	921	Z.F. Comercial e Industrial Cobija	173
DE	Aduana	A	Aduana	Plazo en horas
221	Charaña	232	Z.F. Industrial El Alto	24
221	Charaña	234	Z.F. Industrial Patacamaya	24
221	Charaña	301	Aduana Int. Cochabamba	36
221	Charaña	311	Aeropuerto Cochabamba	36
221	Charaña	401	Aduana Interior Oruro	24
221	Charaña	432	Z.F. Industrial Oruro	24
221	Charaña	501	Aduana Interior Potosí	48
221	Charaña	521	Villazón	108
221	Charaña	601	Aduana Interior Tarija	84

221	Charaña	621	Yacuiba	120
221	Charaña	641	Bermejo	108
221	Charaña	643	Cañada Oruro	96
221	Charaña	701	Aduana Interior Santa Cruz	72
221	Charaña	711	Aeropuerto Viru Viru	72
221	Charaña	721	Puerto Suárez	180
221	Charaña	722	Arroyo Concepción	180
221	Charaña	736	Z.F. Industrial Pto. Suárez	180
221	Charaña	737	Z.F. Industrial Winner	72
221	Charaña	741	San Matías	180
221	Charaña	743	San Vicente	168
221	Charaña	841	Guayaramerín	144
221	Charaña	921	Cobija	168
221	Charaña	931	Z.F. Comercial e Industrial Cobija	168
DE	Aduana	A	Aduana	Plazo en horas
232	Z.F. Industrial El Alto	234	Z.F. Industrial Patacamaya	6
232	Z.F. Industrial El Alto	241	Desaguadero	6
232	Z.F. Industrial El Alto	243	CEBAF	6
232	Z.F. Industrial El Alto	301	Aduana Int. Cochabamba	24
232	Z.F. Industrial El Alto	311	Aeropuerto Cochabamba	24
232	Z.F. Industrial El Alto	401	Aduana Interior Oruro	12
232	Z.F. Industrial El Alto	421	Pisiga	36
232	Z.F. Industrial El Alto	422	Tambo Quemado	24
232	Z.F. Industrial El Alto	432	Z.F. Industrial Oruro	12
232	Z.F. Industrial El Alto	501	Aduana Interior Potosí	36
232	Z.F. Industrial El Alto	521	Villazón	96
232	Z.F. Industrial El Alto	542	Apacheta/Hito Cajones	96
232	Z.F. Industrial El Alto	543	Avaroa	84
232	Z.F. Industrial El Alto	601	Aduana Interior Tarija	72
232	Z.F. Industrial El Alto	621	Yacuiba	108
232	Z.F. Industrial El Alto	641	Bermejo	84
232	Z.F. Industrial El Alto	643	Cañada Oruro	84
232	Z.F. Industrial El Alto	701	Aduana Interior Santa Cruz	60
232	Z.F. Industrial El Alto	711	Aeropuerto Viru Viru	60
232	Z.F. Industrial El Alto	721	Puerto Suárez	156
232	Z.F. Industrial El Alto	722	Arroyo Concepción	156
232	Z.F. Industrial El Alto	736	Z.F. Industrial Pto. Suárez	156





**MANUAL DE VÍAS RUTAS Y PLAZOS  
AUTORIZADOS PARA EL TRÁNSITO  
ADUANERO**

**GUÍA  
GNN-T02-G01  
Versión: 03**

232	Z.F Industrial El Alto	737	Z.F. Industrial Winner	60
232	Z.F Industrial El Alto	741	San Matías	156
232	Z.F Industrial El Alto	743	San Vicente	144
232	Z.F Industrial El Alto	841	Guayaramerín	120
232	Z.F Industrial El Alto	921	Cobija	173
232	Z.F Industrial El Alto	931	Z.F. Comercial e Industrial Cobija	173
<b>DE</b>	<b>Aduana</b>	<b>A</b>	<b>Aduana</b>	<b>Plazo en horas</b>
234	Z.F. Industrial Patacamaya	241	Desaguadero	10
234	Z.F. Industrial Patacamaya	243	CEBAF	10
234	Z.F. Industrial Patacamaya	301	Interior Cochabamba	12
234	Z.F. Industrial Patacamaya	311	Aeropuerto Cochabamba	12
234	Z.F. Industrial Patacamaya	401	Aduana Interior Oruro	6
234	Z.F. Industrial Patacamaya	421	Pisiga	36
234	Z.F. Industrial Patacamaya	422	Tambo Quemado	12
234	Z.F. Industrial Patacamaya	432	Z.F. Industrial Oruro	6
234	Z.F. Industrial Patacamaya	501	Aduana Interior Potosí	36
234	Z.F. Industrial Patacamaya	521	Villazón	96
234	Z.F. Industrial Patacamaya	542	Apacheta/Hito Cajones	96
234	Z.F. Industrial Patacamaya	543	Avaroa	84
234	Z.F. Industrial Patacamaya	601	Aduana Interior Tarija	72
234	Z.F. Industrial Patacamaya	621	Yacuiba	108
234	Z.F. Industrial Patacamaya	641	Bermejo	84
234	Z.F. Industrial Patacamaya	643	Cañada Oruro	84
234	Z.F. Industrial Patacamaya	701	Interior Santa Cruz	48
234	Z.F. Industrial Patacamaya	711	Aeropuerto Viru Viru	48
234	Z.F. Industrial Patacamaya	721	Puerto Suárez	156
234	Z.F. Industrial Patacamaya	722	Arroyo Concepción	156
234	Z.F. Industrial Patacamaya	736	Z.F. Industrial Pto. Suárez	156
234	Z.F. Industrial Patacamaya	737	Z.F. Industrial Winner	48
234	Z.F. Industrial Patacamaya	741	San Matías	156
234	Z.F. Industrial Patacamaya	743	San Vicente	144
234	Z.F. Industrial Patacamaya	841	Guayaramerín	120
234	Z.F. Industrial Patacamaya	921	Cobija	144
234	Z.F. Industrial Patacamaya	931	Z.F. Comercial e Industrial Cobija	144

<b>DE</b>	<b>Aduana</b>	<b>A</b>	<b>Aduana</b>	<b>Plazo en horas</b>
241	Desaguadero	243	CEBAF	2
241	Desaguadero	301	Interior Cochabamba	30
241	Desaguadero	311	Aeropuerto Cochabamba	30
241	Desaguadero	401	Aduana Interior Oruro	24
241	Desaguadero (*)	421	Pisiga	48
241	Desaguadero (*)	422	Tambo Quemado	36
241	Desaguadero	432	Z.F. Industrial Oruro	24
241	Desaguadero	501	Aduana Interior Potosí	48
241	Desaguadero	521	Villazón	108
241	Desaguadero (*)	542	Apacheta/Hito Cajones	108
241	Desaguadero (*)	543	Avaroa	108
241	Desaguadero	601	Aduana Interior Tarija	84
241	Desaguadero	621	Yacuiba	120
241	Desaguadero	641	Bermejo	108
241	Desaguadero	643	Cañada Oruro	96
241	Desaguadero	701	Interior Santa Cruz	78
241	Desaguadero	711	Aeropuerto Viru Viru	78
241	Desaguadero	721	Puerto Suárez	168
241	Desaguadero	722	Arroyo Concepción	168
241	Desaguadero	736	Z.F. Industrial Pto. Suárez	168
241	Desaguadero	737	Z.F. Industrial Winner	78
241	Desaguadero	741	San Matías	168
241	Desaguadero	743	San Vicente	156
241	Desaguadero	841	Guayaramerín	132
241	Desaguadero	921	Cobija	179
241	Desaguadero	931	Z.F. Comercial e Industrial Cobija	179
<b>DE</b>	<b>Aduana</b>	<b>A</b>	<b>Aduana</b>	<b>Plazo en horas</b>
243	CEBAF	301	Interior Cochabamba	30
243	CEBAF	311	Aeropuerto Cochabamba	30
243	CEBAF	401	Aduana Interior Oruro	24
243	CEBAF (*)	421	Pisiga	48
243	CEBAF (*)	422	Tambo Quemado	36
243	CEBAF	432	Z.F. Industrial Oruro	24
243	CEBAF	501	Aduana Interior Potosí	48



Elaborado por:  
GNN/DTA

Página 14 de 31

Fecha: 24/05/2018

243	CEBAF	521	Villazón	108
243	CEBAF (*)	542	Apacheta/Hito Cajones	108
243	CEBAF(*)	543	Avaroa	108
243	CEBAF	601	Aduana Interior Tarija	84
243	CEBAF	621	Yacuiba	120
243	CEBAF	641	Bermejo	108
243	CEBAF	643	Cañada Oruro	96
243	CEBAF	701	Interior Santa Cruz	78
243	CEBAF	711	Aeropuerto Viru Viru	78
243	CEBAF	721	Puerto Suárez	168
243	CEBAF	722	Arroyo Concepción	168
243	CEBAF	736	Z.F. Industrial Pto. Suárez	168
243	CEBAF	737	Z.F. Industrial Winner	78
243	CEBAF	741	San Matías	168
243	CEBAF	743	San Vicente	156
243	CEBAF	841	Guayaramerín	132
243	CEBAF	921	Cobija	179
243	CEBAF	931	Z.F. Comercial e Industrial Cobija	179
DE	Aduana	A	Aduana	Plazo en horas
301	Interior Cochabamba	311	Aeropuerto Cochabamba	4
301	Interior Cochabamba	401	Aduana Interior Oruro	12
301	Interior Cochabamba	421	Pisiga	36
301	Interior Cochabamba	422	Tambo Quemado	36
301	Interior Cochabamba	432	Z.F. Industrial Oruro	12
301	Interior Cochabamba	501	Aduana Interior Potosí	36
301	Interior Cochabamba	521	Villazón	96
301	Interior Cochabamba	542	Apacheta/Hito Cajones	96
301	Interior Cochabamba	543	Avaroa	84
301	Interior Cochabamba	601	Aduana Interior Tarija	72
301	Interior Cochabamba	621	Yacuiba	96
301	Interior Cochabamba	641	Bermejo	84
301	Interior Cochabamba	643	Cañada Oruro	84
301	Interior Cochabamba	701	Interior Santa Cruz	36
301	Interior Cochabamba	711	Aeropuerto Viru Viru	36
301	Interior Cochabamba	721	Puerto Suárez	144
301	Interior Cochabamba	722	Arroyo Concepción	144

301	Interior Cochabamba	736	Z.F. Industrial Pto. Suárez	144
301	Interior Cochabamba	737	Z.F. Industrial Winner	36
301	Interior Cochabamba	741	San Matías	144
301	Interior Cochabamba	743	San Vicente	132
301	Interior Cochabamba	841	Guayaramerín	132
301	Interior Cochabamba	921	Cobija	156
301	Interior Cochabamba	931	Z.F. Comercial e Industrial Cobija	156
DE	Aduana	A	Aduana	Plazo en horas
311	Aeropuerto Cochabamba	401	Aduana Interior Oruro	12
311	Aeropuerto Cochabamba	421	Pisiga	36
311	Aeropuerto Cochabamba	422	Tambo Quemado	36
311	Aeropuerto Cochabamba	432	Z.F. Industrial Oruro	12
311	Aeropuerto Cochabamba	501	Aduana Interior Potosí	36
311	Aeropuerto Cochabamba	521	Villazón	96
311	Aeropuerto Cochabamba	542	Apacheta/Hito Cajones	96
311	Aeropuerto Cochabamba	543	Avaroa	84
311	Aeropuerto Cochabamba	601	Aduana Interior Tarija	72
311	Aeropuerto Cochabamba	621	Yacuiba	96
311	Aeropuerto Cochabamba	641	Bermejo	84
311	Aeropuerto Cochabamba	643	Cañada Oruro	84
311	Aeropuerto Cochabamba	701	Interior Santa Cruz	36
311	Aeropuerto Cochabamba	711	Aeropuerto Viru Viru	36
311	Aeropuerto Cochabamba	721	Puerto Suárez	144
311	Aeropuerto Cochabamba	722	Arroyo Concepción	144
311	Aeropuerto Cochabamba	736	Z.F. Industrial Pto. Suárez	144
311	Aeropuerto Cochabamba	737	Z.F. Industrial Winner	36
311	Aeropuerto Cochabamba	741	San Matías	144
311	Aeropuerto Cochabamba	743	San Vicente	132
311	Aeropuerto Cochabamba	841	Guayaramerín	132
311	Aeropuerto Cochabamba	921	Cobija	156
311	Aeropuerto Cochabamba	931	Z.F. Comercial e Industrial Cobija	156
DE	Aduana	A	Aduana	Plazo en horas
401	Aduana Interior Oruro	421	Pisiga	24
401	Aduana Interior Oruro	422	Tambo Quemado	24
401	Aduana Interior Oruro	432	Z.F. Industrial Oruro	2



401	Aduana Interior Oruro	501	Aduana Interior Potosí	24
401	Aduana Interior Oruro	521	Villazón	84
401	Aduana Interior Oruro	542	Apacheta/Hito Cajones	84
401	Aduana Interior Oruro	543	Avaroa	72
401	Aduana Interior Oruro	601	Aduana Interior Tarija	60
401	Aduana Interior Oruro	621	Yacuiba	96
401	Aduana Interior Oruro	641	Bermejo	72
401	Aduana Interior Oruro	643	Cañada Oruro	72
401	Aduana Interior Oruro	701	Interior Santa Cruz	48
401	Aduana Interior Oruro	711	Aeropuerto Viru Viru	48
401	Aduana Interior Oruro	721	Puerto Suárez	156
401	Aduana Interior Oruro	722	Arroyo Concepción	156
401	Aduana Interior Oruro	736	Z.F. Industrial Pto. Suárez	156
401	Aduana Interior Oruro	737	Z.F. Industrial Winner	48
401	Aduana Interior Oruro	741	San Matías	156
401	Aduana Interior Oruro	743	San Vicente	144
401	Aduana Interior Oruro	841	Guayaramerín	132
401	Aduana Interior Oruro	921	Cobija	156
401	Aduana Interior Oruro	931	Z.F. Comercial e Industrial Cobija	156
DE	Aduana	A	Aduana	Plazo en horas
421	Pisiga	432	Z.F. Industrial Oruro	24
421	Pisiga	501	Aduana Interior Potosí	48
421	Pisiga	521	Villazón	108
421	Pisiga	601	Aduana Interior Tarija	84
421	Pisiga	621	Yacuiba	120
421	Pisiga	641	Bermejo	108
421	Pisiga	643	Cañada Oruro	96
421	Pisiga	701	Interior Santa Cruz	72
421	Pisiga	711	Aeropuerto Viru Viru	72
421	Pisiga	721	Puerto Suárez	180
421	Pisiga	722	Arroyo Concepción	180
421	Pisiga	736	Z.F. Industrial Pto. Suárez	180
421	Pisiga	737	Z.F. Industrial Winner	72
421	Pisiga	741	San Matías	180
421	Pisiga	743	San Vicente	168
421	Pisiga	841	Guayaramerín	156

421	Pisiga	921	Cobija	200
421	Pisiga	931	Z.F. Comercial e Industrial Cobija	200
DE	Aduana	A	Aduana	Plazo en horas
422	Tambo Quemado	432	Z.F. Industrial Oruro	24
422	Tambo Quemado	501	Aduana Interior Potosí	48
422	Tambo Quemado	521	Villazón	108
422	Tambo Quemado	601	Aduana Interior Tarija	84
422	Tambo Quemado	621	Yacuiba	120
422	Tambo Quemado	641	Bermejo	108
422	Tambo Quemado	643	Cañada Oruro	96
422	Tambo Quemado	701	Interior Santa Cruz	72
422	Tambo Quemado	711	Aeropuerto Viru Viru	72
422	Tambo Quemado	721	Puerto Suárez	180
422	Tambo Quemado	722	Arroyo Concepción	180
422	Tambo Quemado	736	Z.F. Industrial Pto. Suárez	180
422	Tambo Quemado	737	Z.F. Industrial Winner	72
422	Tambo Quemado	741	San Matías	180
422	Tambo Quemado	743	San Vicente	168
422	Tambo Quemado	841	Guayaramerín	144
422	Tambo Quemado	921	Cobija	174
422	Tambo Quemado	931	Z.F. Comercial e Industrial Cobija	174
DE	Aduana	A	Aduana	Plazo en horas
432	Z.F. Industrial Oruro	501	Aduana Interior Potosí	24
432	Z.F. Industrial Oruro	521	Villazón	84
432	Z.F. Industrial Oruro	542	Apacheta/Hito Cajones	84
432	Z.F. Industrial Oruro	543	Avaroa	72
432	Z.F. Industrial Oruro	601	Aduana Interior Tarija	60
432	Z.F. Industrial Oruro	621	Yacuiba	96
432	Z.F. Industrial Oruro	641	Bermejo	72
432	Z.F. Industrial Oruro	643	Cañada Oruro	72
432	Z.F. Industrial Oruro	701	Interior Santa Cruz	48
432	Z.F. Industrial Oruro	711	Aeropuerto Viru Viru	48
432	Z.F. Industrial Oruro	721	Puerto Suárez	156
432	Z.F. Industrial Oruro	722	Arroyo Concepción	156
432	Z.F. Industrial Oruro	736	Z.F. Industrial Pto. Suárez	156



432	Z.F. Industrial Oruro	737	Z.F. Industrial Winner	48
432	Z.F. Industrial Oruro	741	San Matías	156
432	Z.F. Industrial Oruro	743	San Vicente	144
432	Z.F. Industrial Oruro	841	Guayaramerín	132
432	Z.F. Industrial Oruro	921	Cobija	156
432	Z.F. Industrial Oruro	931	Z.F. Comercial e Industrial Cobija	156
DE	Aduana	A	Aduana	Plazo en horas
501	Interior Potosí	521	Villazón	60
501	Interior Potosí	542	Apacheta/Hito Cajones	60
501	Interior Potosí	543	Avaroa	48
501	Interior Potosí	601	Aduana Interior Tarija	36
501	Interior Potosí	621	Yacuiba	72
501	Interior Potosí	641	Bermejo	48
501	Interior Potosí	643	Cañada Oruro	60
501	Interior Potosí	701	Interior Santa Cruz	48
501	Interior Potosí	711	Aeropuerto Viru Viru	48
501	Interior Potosí	721	Puerto Suárez	156
501	Interior Potosí	722	Arroyo Concepción	156
501	Interior Potosí	736	Z.F. Industrial Pto. Suárez	156
501	Interior Potosí	737	Z.F. Industrial Winner	48
501	Interior Potosí	741	San Matías	168
501	Interior Potosí	743	San Vicente	156
501	Interior Potosí	841	Guayaramerín	156
501	Interior Potosí	921	Cobija	180
501	Interior Potosí	931	Z.F. Comercial e Industrial Cobija	180
DE	Aduana	A	Aduana	Plazo en horas
521	Villazón	522	ACI Villazón	1
521	Villazón	542	Apacheta/Hito Cajones	60
521	Villazón	543	Avaroa	108
521	Villazón	601	Aduana Interior Tarija	12
521	Villazón	643	Cañada Oruro	60
521	Villazón	701	Interior Santa Cruz	72
521	Villazón	711	Aeropuerto Viru Viru	72
521	Villazón	721	Puerto Suárez	180
521	Villazón	722	Arroyo Concepción	180

521	Villazón	736	Z.F. Industrial Pto. Suárez	180
521	Villazón	737	Z.F. Industrial Winner	72
521	Villazón	741	San Matías	192
521	Villazón	743	San Vicente	180
521	Villazón	841	Guayaramerín	216
521	Villazón	921	Cobija	240
521	Villazón	931	Z.F. Comercial e Industrial Cobija	240
DE	Aduana	A	Aduana	Plazo en horas
542	Apacheta/Hito Cajones	601	Aduana Interior Tarija	60
542	Apacheta/Hito Cajones	643	Cañada Oruro	108
542	Apacheta/Hito Cajones	701	Interior Santa Cruz	108
542	Apacheta/Hito Cajones	711	Aeropuerto Viru Viru	108
542	Apacheta/Hito Cajones	721	Puerto Suárez	216
542	Apacheta/Hito Cajones	722	Arroyo Concepción	216
542	Apacheta/Hito Cajones	736	Z.F. Industrial Pto. Suárez	216
542	Apacheta/Hito Cajones	737	Z.F. Industrial Winner	108
542	Apacheta/Hito Cajones	741	San Matías	228
542	Apacheta/Hito Cajones	743	San Vicente	216
542	Apacheta/Hito Cajones	841	Guayaramerín	216
542	Apacheta/Hito Cajones	921	Cobija	240
542	Apacheta/Hito Cajones	931	Z.F. Comercial e Industrial Cobija	240
DE	Aduana	A	Aduana	Plazo en horas
543	Avaroa	601	Aduana Interior Tarija	84
543	Avaroa	621	Yacuiba	120
543	Avaroa	641	Bermejo	108
543	Avaroa	643	Cañada Oruro	108
543	Avaroa	701	Interior Santa Cruz	96
543	Avaroa	711	Aeropuerto Viru Viru	96
543	Avaroa	721	Puerto Suárez	204
543	Avaroa	722	Arroyo Concepción	204
543	Avaroa	736	Z.F. Industrial Pto. Suárez	204
543	Avaroa	737	Z.F. Industrial Winner	96
543	Avaroa	741	San Matías	216
543	Avaroa	743	San Vicente	204
543	Avaroa	841	Guayaramerín	204



543	Avaroa	921	Cobija	228
543	Avaroa	931	Z.F. Comercial e Industrial Cobija	228
DE	Aduana	A	Aduana	Plazo en horas
601	Interior Tarija	621	Yacuiba	36
601	Interior Tarija	641	Bermejo	12
601	Interior Tarija	643	Cañada Oruro	48
601	Interior Tarija	701	Interior Santa Cruz	60
601	Interior Tarija	711	Aeropuerto Viru Viru	60
601	Interior Tarija	721	Puerto Suárez	168
601	Interior Tarija	722	Arroyo Concepción	168
601	Interior Tarija	736	Z.F. Industrial Pto. Suárez	168
601	Interior Tarija	737	Z.F. Industrial Winner	60
601	Interior Tarija	741	San Matías	180
601	Interior Tarija	743	San Vicente	168
601	Interior Tarija	841	Guayaramerín	192
601	Interior Tarija	921	Cobija	216
601	Interior Tarija	931	Z.F. Comercial e Industrial Cobija	216
DE	Aduana	A	Aduana	Plazo en horas
621	Yacuiba	623	ACI Yacuiba	2
621	Yacuiba (*)	641	Bermejo	48
621	Yacuiba	643	Cañada Oruro	12
621	Yacuiba	701	Interior Santa Cruz	48
621	Yacuiba	711	Aeropuerto Viru Viru	48
621	Yacuiba	721	Puerto Suárez	156
621	Yacuiba	722	Arroyo Concepción	156
621	Yacuiba	736	Z.F. Industrial Pto. Suárez	156
621	Yacuiba	737	Z.F. Industrial Winner	48
621	Yacuiba	741	San Matías	168
621	Yacuiba	743	San Vicente	156
621	Yacuiba	841	Guayaramerín	216
621	Yacuiba	921	Cobija	240
621	Yacuiba	931	Z.F. Comercial e Industrial Cobija	240

DE	Aduana	A	Aduana	Plazo en horas
641	Bermejo	642	ACI Bermejo	2
641	Bermejo	643	Cañada Oruro	60
641	Bermejo	701	Interior Santa Cruz	72
641	Bermejo	711	Aeropuerto Viru Viru	72
641	Bermejo	721	Puerto Suárez	180
641	Bermejo	722	Arroyo Concepción	180
641	Bermejo	736	Z.F. Industrial Pto. Suárez	180
641	Bermejo	737	Z.F. Industrial Winner	72
641	Bermejo	741	San Matías	192
641	Bermejo	743	San Vicente	180
641	Bermejo	841	Guayaramerín	204
641	Bermejo	921	Cobija	228
641	Bermejo	931	Z.F. Comercial e Industrial Cobija	228
DE	Aduana	A	Aduana	Plazo en horas
643	Cañada Oruro	701	Interior Santa Cruz	48
643	Cañada Oruro	711	Aeropuerto Viru Viru	48
643	Cañada Oruro	721	Puerto Suárez	156
643	Cañada Oruro	722	Arroyo Concepción	156
643	Cañada Oruro	736	Z.F. Industrial Pto. Suárez	156
643	Cañada Oruro	737	Z.F. Industrial Winner	48
643	Cañada Oruro	741	San Matías	168
643	Cañada Oruro	743	San Vicente	168
643	Cañada Oruro	841	Guayaramerín	216
643	Cañada Oruro	921	Cobija	240
643	Cañada Oruro	931	Z.F. Comercial e Industrial Cobija	240
DE	Aduana	A	Aduana	Plazo en horas
701	Interior Santa Cruz	711	Aeropuerto Viru Viru	12
701	Interior Santa Cruz	721	Puerto Suárez	48
701	Interior Santa Cruz	722	Arroyo Concepción	48
701	Interior Santa Cruz	736	Z.F. Industrial Pto. Suárez	48
701	Interior Santa Cruz	737	Z.F. Industrial Winner	12
701	Interior Santa Cruz	741	San Matías	120
701	Interior Santa Cruz	743	San Vicente	120

C.N.N.  
Maríaela  
A.N.B.

D.T.A.  
Daniel H.  
Chacac C.  
A.N.B.



**MANUAL DE VÍAS RUTAS Y PLAZOS  
AUTORIZADOS PARA EL TRÁNSITO  
ADUANERO**

**GUÍA  
GNN-T02-G01  
Versión: 03**

701	Interior Santa Cruz	841	Guayaramerín	168
701	Interior Santa Cruz	921	Cobija	192
701	Interior Santa Cruz	931	Z.F. Comercial e Industrial Cobija	192
DE	Aduana	A	Aduana	Plazo en horas
711	Aeropuerto Viru Viru	721	Puerto Suárez	48
711	Aeropuerto Viru Viru	722	Arroyo Concepción	48
711	Aeropuerto Viru Viru	736	Z.F. Industrial Pto. Suárez	48
711	Aeropuerto Viru Viru	737	Z.F. Industrial Winner	3
711	Aeropuerto Viru Viru	741	San Matías	120
711	Aeropuerto Viru Viru	743	San Vicente	120
711	Aeropuerto Viru Viru	841	Guayaramerín	168
711	Aeropuerto Viru Viru	921	Cobija	192
711	Aeropuerto Viru Viru	931	Z.F. Comercial e Industrial Cobija	192
DE	Aduana	A	Aduana	Plazo en horas
721	Puerto Suárez	722	ACI Puerto Suárez / Arroyo Concepción	2
721	Puerto Suárez	736	Z.F. Industrial Pto. Suárez	2
721	Puerto Suárez	737	Z.F. Industrial Winner	48
721	Puerto Suárez	741	San Matías	120
721	Puerto Suárez	743	San Vicente	96
721	Puerto Suárez	841	Guayaramerín	252
721	Puerto Suárez	921	Cobija	276
721	Puerto Suárez	931	Z.F. Comercial e Industrial Cobija	276
DE	Aduana	A	Aduana	Plazo en horas
722	Arroyo Concepción	736	Z.F. Industrial Pto. Suárez	2
722	Arroyo Concepción	737	Z.F. Industrial Winner	48
722	Arroyo Concepción (*)	841	Guayaramerín	252
722	Arroyo Concepción(*)	921	Cobija	276
722	Arroyo Concepción	931	Z.F. Comercial e Industrial Cobija	276

DE	Aduana	A	Aduana	Plazo en horas
736	Z.F. Industrial Pto. Suárez	737	Z.F. Industrial Winner	48
736	Z.F. Industrial Pto. Suárez	741	San Matías	108
736	Z.F. Industrial Pto. Suárez	743	San Vicente	96
736	Z.F. Industrial Pto. Suárez	841	Guayaramerín	252
736	Z.F. Industrial Pto. Suárez	921	Cobija	276
736	Z.F. Industrial Pto. Suárez	931	Z.F. Comercial e Industrial Cobija	276
DE	Aduana	A	Aduana	Plazo en horas
737	Z.F. Industrial Winner	741	San Matías	120
737	Z.F. Industrial Winner	743	San Vicente	108
737	Z.F. Industrial Winner	841	Guayaramerín	168
737	Z.F. Industrial Winner	921	Cobija	192
737	Z.F. Industrial Winner	931	Z.F. Comercial e Industrial Cobija	192
DE	Aduana	A	Aduana	Plazo en horas
741	San Matías(*)	743	San Vicente	12
741	San Matías(*)	921	Cobija	216
741	San Matías	931	Z.F. Comercial e Industrial Cobija	216
DE	Aduana	A	Aduana	Plazo en horas
743	San Vicente(*)	921	Cobija	204
743	San Vicente	931	Z.F. Comercial e Industrial Cobija	204
DE	Aduana	A	Aduana	Plazo en horas
841	Guayaramerín (*)	921	Cobija	36
841	Guayaramerín	931	Z.F. Comercial e Industrial Cobija	36
DE	Aduana	A	Aduana	Plazo en horas
921	Cobija	931	Z.F. Comercial e Industrial Cobija	1

(\*) Rutas especiales

G.N.N.  
Marcelina  
Riv. A.  
G.N.N.

D.T.A.  
Daniel H.  
Chacra C.  
A.N.B.

Elaborado por:  
GNN/DTA

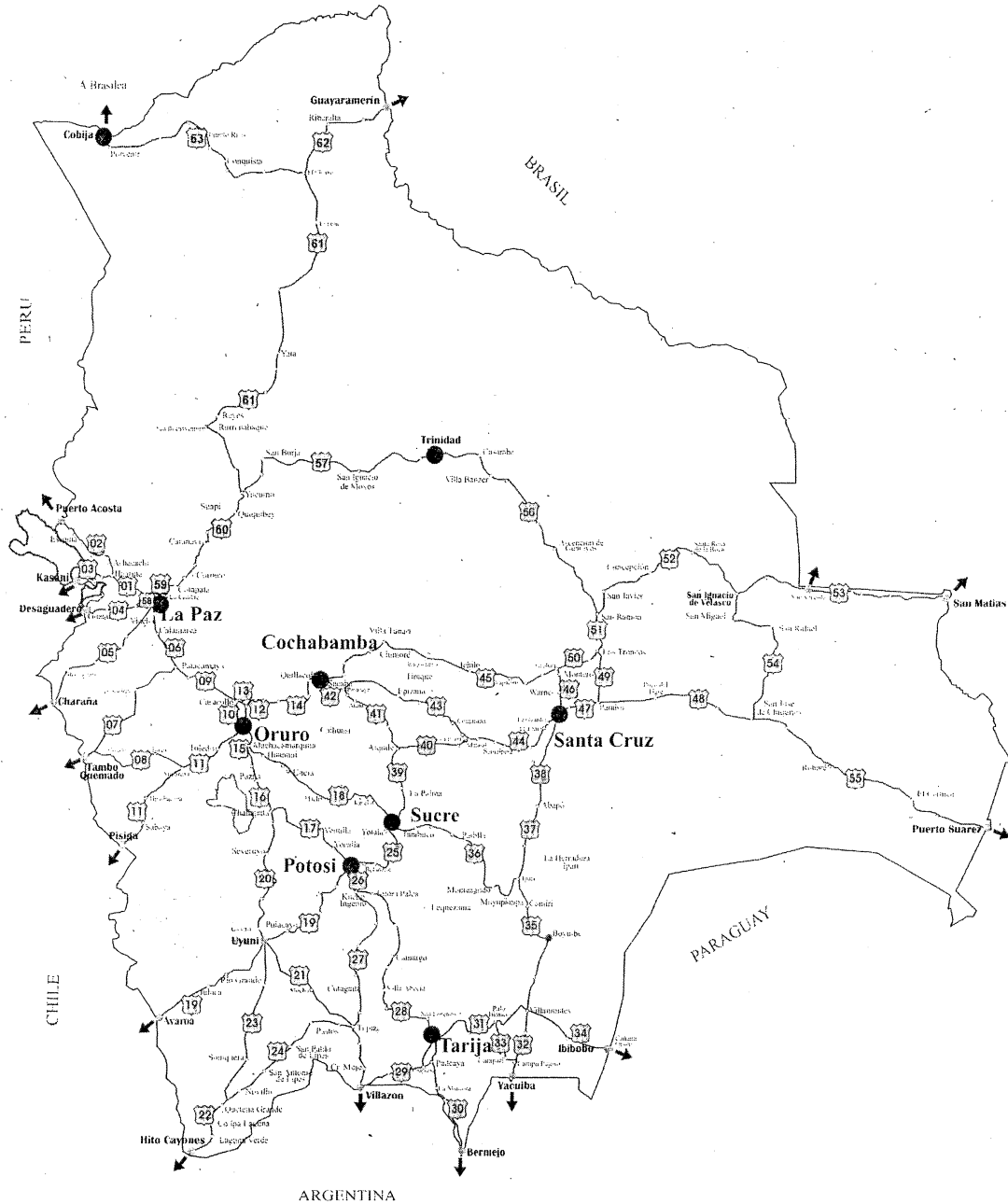
Página 19 de 31

Fecha: 24/05/2018





**d) MAPA GENERAL DE RUTAS AUTORIZADAS POR CARRETERA**



G.N.N.  
Mantuela  
RUIA  
A.N.

G.N.N.  
Daniel H.  
Chaoa C.  
A.N.B.

### e) DESCRIPCIÓN DE TRAMOS

Información complementaria al presente Manual, donde se describe los tramos que detallan las poblaciones aledañas entre las rutas establecidas para tránsitos aduaneros por carretera en territorio nacional.

N° Tramo	Descripción del tramo
1	<b>El Alto</b> – Río Seco – Batallas – Huarina
2	Huarina – Achacachi – Ancoraimas – Escoma – <b>Puerto Acosta</b>
3	Huarina – Huatajata – San Pedro de Tiquina – Copacabana - <b>Kasani</b>
4	El Alto – Laja – Tiahuanacu – Guaqui - <b>Desaguadero</b>
5	El Alto – Viacha – Caquiaviri – Achiri – Berengela - <b>Charaña</b>
6	El Alto – Achica Arriba – Calamarca – Ayo Ayo - <b>Patacamaya</b>
7	Patacamaya – Callapa – Lagunas - Tambo Quemado
8	Cruce Cosapa – Turco - Ancaravi
9	Patacamaya – Sica Sica – Caracollo
10	Caracollo - <b>Oruro</b>
11	Oruro – Toledo – Ancaravi – Huachacalla – Sabaya - <b>Pisiga</b>
12	Oruro – Paria - Caihuasi
13	Caracollo - Caihuasi
14	Caihuasi – Confital – Parotani – Suticollo – Vinto - Quillacollo - <b>Cochabamba</b>
15	<b>Oruro</b> – Vichuloma - Machacamarquita
16	Machacamarquita – Machacamarca - Poopo – Pazña – Challapata
17	Challapata – Tholapalca - Ventilla – Yocalla – Tarapaya – <b>Potosí</b>
18	<b>Sucre</b> – Ravelo – Ocuri – Macha – Pocoata - Uncia - Llallagua –Huanuni – Machacamarquita
19	<b>Potosí</b> – Ticatica – Pulacayo – Uyuni – Julaca – <b>Avaroa</b>
20	Uyuni – Colchani – Río Mulato – Huancarani – Condo K – Challapata
21	Uyuni – Cerdas – Atocha - Tupiza
22	<b>Hito Cajones</b> – Laguna Verde – Collpa Laguna – Quetena Grande
23	Quetena Grande – Soniquera – Culpina - Uyuni
24	Quetena Grande – Novillo – San Antonio de Lipes – San Pablo de Lipes – Cieneguillas – Pastos – Tupiza
25	<b>Potosí</b> – Betanzos - Yotala - <b>Sucre</b>
26	<b>Potosí</b> – khuchu Ingenio
27	khucho Ingenio – Bella Vista - Vitichi – Pte. Tumusla – Cotagaita – Tupiza – Tocloca -Yuroma – <b>Villazón</b>
28	khucho Ingenio – Padcoyo – Camargo – Villa Abecia – Las Carreras – San Lorenzo – <b>Tarija</b>
29	Villazón – Camacho – Cañas – Chaguaya – Uriondo - Tarija
30	<b>Bermejo</b> – Emborozu – La Mamora – Padcaya – <b>Tarija</b>



D.T.A.  
Daniel H.  
Chaoca C.  
A.N.B.


31	<b>Tarija</b> – Entre Ríos – Palos Blancos – Villamontes
32	<b>Yacuiba</b> – Campo Pajoso – Sachapera – Palmar Grande - Villamontes
33	Palos Blancos – Carapari – Campo Pajoso – <b>Yacuiba</b>
34	Villamontes - Ibibobo – <b>(Hito BR-94) Cañada Oruro</b>
35	Villamontes – Boyuibe – Camiri - Ipati
36	<b>Sucre</b> –Tarabuco – Zudañez – Padilla - Monteagudo – Muyupampa – Ipati
37	Ipati – Ipati – Tatarenda – Abapo
38	Abapo – Pte. Rio Seco – Com. San Joaquín – Com. Zanja Honda - <b>Santa Cruz</b>
39	<b>Sucre</b> – Mojotoro -Surima – Chinguri - Aiquile
40	Aiquile – Villa Granado – Perereta – La Palizada
41	Aiquile - Mizque – Puente Kuri - Arani – Punata - Paracaya
42	Paracaya – Tolata – Angostura - <b>Cochabamba</b>
43	Paracaya – Chaco - Epizana – Comarapa – La Palizada
44	La Palizada - Mataral – Samaipata – El Torno - La Guardia – <b>Santa Cruz</b>
45	<b>Cochabamba</b> – Sacaba – Colomi – Villa Tunari – Chimore – Ivirgarzama –Yapacani – Guabira – Montero – Warnes – <b>Santa Cruz</b>
46	<b>Santa Cruz</b> – Warnes – Montero – Guabirá
47	<b>Santa Cruz</b> – Cotoca – Paila – Pailón - Paraíso
48	Paraíso – Pozo del Tigre – Quimome – San José de Chiquitos
49	Paraíso – Cuatro Cañadas – Los Troncos
50	Guabirá – Okinawa – Puerto Banegas – Los Troncos
51	Los Troncos – San Julián – San Ramón
52	San Ramón – San Javier - Concepción - Santa Rosa de las Rocas – San Ignacio de Velasco
53	San Ignacio de Velasco - Espíritu – San Vicente - Las Petas – San Matías
54	San Ignacio de Velasco – San Miguel – San Rafael – La Fortuna – San Jose de Chiquitos
55	San Jose de Chiquitos – Taperas – Roboré - Santa Ana de Chiquitos – Yacuses – Puerto Suárez – Arroyo Concepción
56	Trinidad – Casarabe – Sta. Rosa – San Pablo - Ascensión de Guarayos – Yotaú – San Ramón
57	Yucumo – San Borja – San Ignacio de Moxos – Trinidad
58	Alto Lima - La Cumbre
59	El Alto - La Paz – Tranca de Urujara - La Cumbre
60	La Cumbre – La Rinconada – Pongo -Unduavi – Cotapata – Santa Bárbara – Caranavi – Sapecho – Quiquibey - Yucumo
61	Yucumo - Rurrenabaque – Reyes – Santa Rosa – Australia - La Palmas - El Choro
62	<b>Guayaramerín</b> – Río Yata – Riberalta – San Juan – El Choro
63	El Choro – Peña Amarilla – Naranjal – Conquista - Puerto Rico – Santa Elena – La Floresta – Porvenir – <b>Z. F. Com. Ind. Cobija - Cobija</b>



**ANEXO IV**

**a) ADUANA DE PARTIDA, INGRESO, DESTINO Y SALIDA PARA OPERACIONES  
SUJETAS LA RÉGIMEN DE TRÁNSITO ADUANERO POR FERROCARRIL**

Código de Ad.	Descripción	AP	AI	AD	AS	VA
71	Agencia de Aduana Exterior Matarani - Ilo	X				
72	Agencia de la Aduana Nacional en Arica - Chile	X				
201	Administración Aduana Interior La Paz	X		X		
221	Administración Aduana Charaña		X		X	X
401	Administración Aduana Interior Oruro	X		X		
501	Administración Aduana Interior Potosí	X		X		
521	Administración Aduana Villazón		X		X	X
543	Administración Aduana de Frontera Avaroa		X	X	X	X
621	Administración Aduana Yacuiba		X		X	X
701	Administración Aduana Interior Santa Cruz	X		X		
721	Administración Aduana Puerto Suárez	X	X	X	X	







**MANUAL DE VÍAS RUTAS Y PLAZOS  
AUTORIZADOS PARA EL TRÁNSITO  
ADUANERO**

GUÍA  
GNN-T02-G01  
Versión: 03

**b) RUTAS Y PLAZOS AUTORIZADOS POR FERROCARRIL**

**RED OCCIDENTAL**

De	Aduana	A	Aduana	Plazo en horas
71	Matarani - Puno	241	Desaguadero	96
72	Arica	201	Aduana Interior La Paz	168
72	Arica	221	Charaña	48
72	Arica	401	Aduana Interior Oruro	216
72	Arica	501	Aduana Interior Potosí	264
72	Arica	521	Villazón	312
201	Aduana Interior La Paz	221	Charaña	144
201	Aduana Interior La Paz	401	Aduana Interior Oruro	24
201	Aduana Interior La Paz	501	Aduana Interior Potosí	48
201	Aduana Interior La Paz	521	Villazón	216
201	Aduana Interior La Paz	543	Avaroa	192
221	Charaña	401	Aduana Interior Oruro	168
221	Charaña	501	Aduana Interior Potosí	192
221	Charaña	521	Villazón	264
221	Charaña	543	Avaroa	288
401	Aduana Interior Oruro	501	Aduana Interior Potosí	24
401	Aduana Interior Oruro	521	Villazón	192
401	Aduana Interior Oruro	543	Avaroa	168
501	Aduana Interior Potosí	401	Aduana Interior Oruro	24
501	Aduana Interior Potosí	521	Villazón	144
501	Aduana Interior Potosí	543	Avaroa	168
543	Avaroa	521	Villazón	168

**RED OCCIDENTAL**

Cod.	Aduana	Aduana									
		71	72	201	221	241	401	501	521	543	
201	Interior La Paz		168	201							
221	Frontera Charaña		48	144	221						
241	Frontera Desaguadero	96				241					
401	Interior Oruro		216	24	168		401				
501	Interior Potosí		264	48	192		24	501			
521	Villazón		312	216	164		192	144	521		
543	Avaroa			192	288		168	168	168	543	

(Expresado en horas)



DTA  
Daniel H.  
Chaoca C.  
A.N.B.

260

**RED ORIENTAL**

DE	Aduana	A	Aduana	Plazo (horas)
621	Yacuiba	701	Aduana Interior Santa Cruz	96
621	Yacuiba	721	Puerto Suárez	144
701	Aduana Interior Santa Cruz	721	Puerto Suárez	96

**RED ORIENTAL**

Cod.	Aduana	Aduana		
621	Yacuiba	621		
701	Interior Santa Cruz	96	701	
721	Puerto Suárez	144	96	721

(Expresado en horas)



**ANEXO V**

**RUTAS Y PLAZOS AUTORIZADOS PARA TRANSPORTE MULTIMODAL**

DE	Aduana	A	Aduana	Plazo en horas
221	Charaña	232	Zona Franca Industrial El Alto	156
221	Charaña	301	Cochabamba	192
221	Charaña	432	Zona Franca Industrial Oruro	180
521	Villazón	232	Zona Franca Industrial El Alto	216
521	Villazón	301	Cochabamba	204
521	Villazón	432	Zona Franca Industrial Oruro	192
543	Avaroa	201	Aduana Interior La Paz	192
543	Avaroa	232	Zona Franca Industrial El Alto	204
543	Avaroa	432	Zona Franca Industrial Oruro	180
543	Avaroa	701	Santa Cruz	228
543	Avaroa	721	Puerto Suárez	312
543	Avaroa	301	Cochabamba	204

**TRANSPORTE MULTIMODAL**

Cod.	Aduana	Aduana		
		221 Charaña	521 Villazón	543 Avaroa
232	Zona Franca Industrial El Alto	156	216	204
301	Interior Cochabamba	192	204	204
432	Zona Franca Industrial Oruro	180	192	180
701	Interior Santa Cruz			228
721	Puerto Suárez			312

(Expresado en horas)



### ANEXO VI

#### a) ADUANAS DE PARTIDA, INGRESO, DESTINO Y SALIDA PARA OPERACIONES SUJETAS AL RÉGIMEN DE TRÁNSITO ADUANERO POR VÍA AÉREA

Código Ad.	Descripción	A.P.	A.I.	A.D.	A.S.	V.A.
211	Administración Aduana Aeropuerto El Alto		X	X	X	X
311	Administración Aduana Aeropuerto Cochabamba		X	X	X	X
711	Administración Aduana Aeropuerto Viru Viru		X	X	X	X

Aeropuertos autorizados mediante Directorio de la Aduana donde se realizan operaciones de tránsito bajo jurisdicción y control de una administración aduanera

Código Ad.	Descripción	A.P.	A.I.	A.D.	A.S.	V.A.
601	Aduana Interior Tarija/Aeropuerto Oriel Lea Plaza			X	X	X
712	Aeropuerto Salvador Ogaya - Puerto Suárez			X	X	X
911	Aeropuerto Aníbal Araf - Cobija			X	X	X

#### PLAZOS APLICABLES EN AEROPUERTOS PARA EFECTOS DE CONTROL DEL SISTEMA INFORMÁTICO

Cód.	Aeropuerto	Aeropuerto					
		211	311	611	711	712	911
211	Aeropuerto El Alto	211					
311	Aeropuerto de Cochabamba	1	311				
611	Aeropuerto Oriel Lea Plaza - Tarija	1	1	611			
711	Aeropuerto Viru Viru	1	1	1	711		
712	Aeropuerto Salvador Ogaya - Puerto Suárez				2	712	
911	Aeropuerto Aníbal Araf - Cobija	2			2		911

G.N.N.  
Martín RUIZ

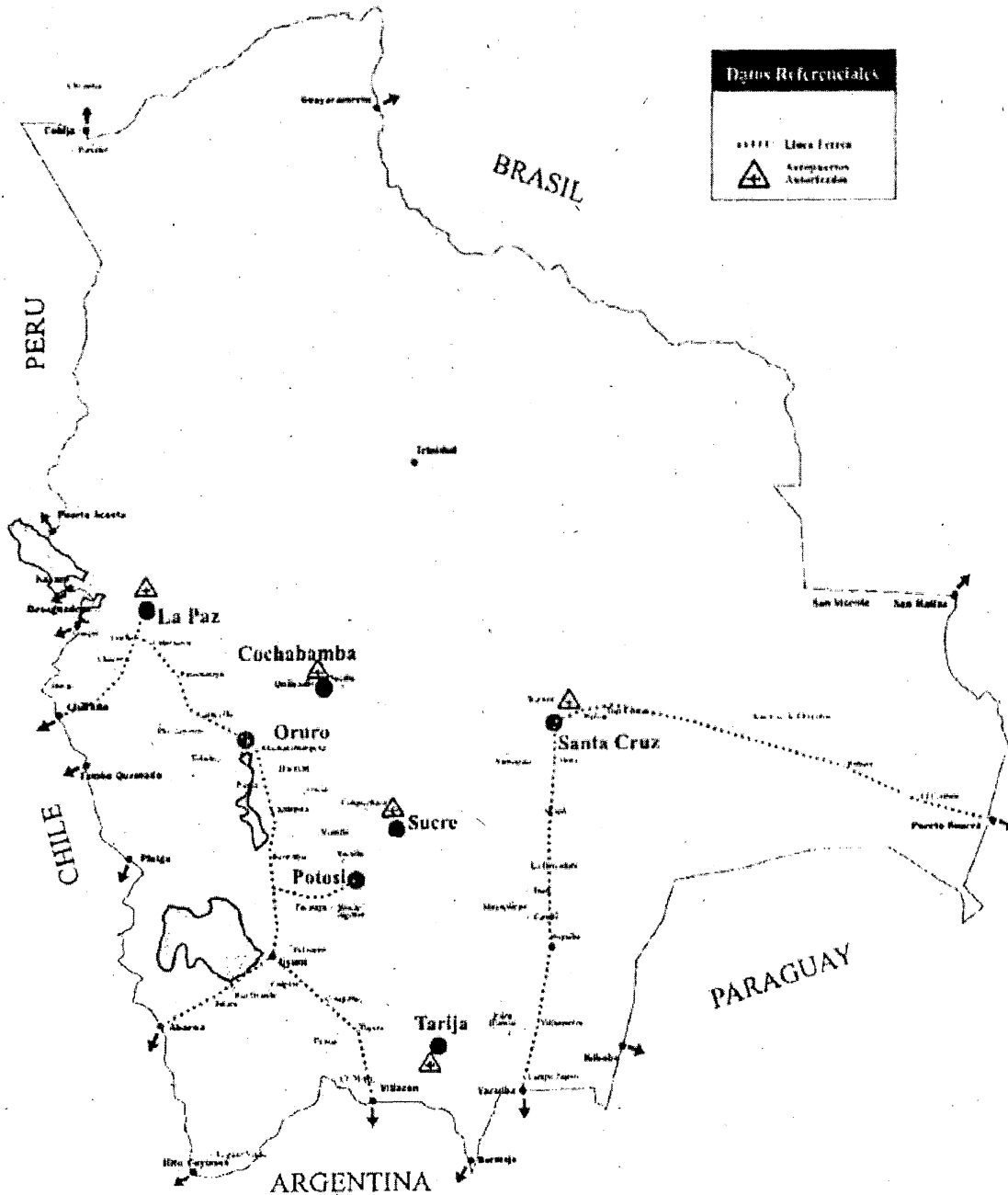
D.T.A.  
Daniel H. Chacaca C.  
A.N.S.

**b) ITINERARIO DE VUELO Y PLAZO**

DE	Aeropuerto	A	Aeropuerto	Tiempo de Vuelo	Plazo en horas (*)
211	Aeropuerto El Alto	311	Aeropuerto Jorge Wilsterman (Cochabamba)	0-35'	1
211	Aeropuerto El Alto	711	Aeropuerto Viru Viru (Santa Cruz)	1	1
211	Aeropuerto El Alto	601	Aeropuerto Oriel Lea Plaza (Tarija)	1	1
211	Aeropuerto El Alto	911	Aeropuerto Aníbal Araf - Cobija	2	2
311	Aeropuerto Jorge Wilsterman (Cochabamba)	711	Aeropuerto Viru Viru (Santa Cruz)	0-45'	1
311	Aeropuerto de Jorge Wilsterman (Cochabamba)	601	Aeropuerto Oriel Lea Plaza (Tarija)	0-50'	1
711	Aeropuerto Viru Viru (Santa Cruz)	601	Aeropuerto Oriel Lea Plaza (Tarija)	0-50'	1
711	Aeropuerto Viru Viru (Santa Cruz)	712	Aeropuerto Salvador Ogaya (Puerto Suárez)	2	2
711	Aeropuerto Viru Viru (Santa Cruz)	911	Aeropuerto Aníbal Araf - Cobija	1-30'	2
711	Aeropuerto Viru Viru (Santa Cruz)	931	Aduana ZF Comercial Industrial Cobija	1-30'	2

(\*) Plazo en horas para efectos de control en el sistema informático

**c) MAPA GENERAL DE RUTAS AUTORIZADAS POR FERROCARRIL Y UBICACIÓN DE AEROPUERTOS**



Daniel H. Chacra C.  
A.N.B.



www.aduana.gob.bo
Línea gratuita: 800-10-5001

Aduana Nacional

RESOLUCIÓN N° RD 01 015 18

La Paz, julio 10 de 2018

VISTOS Y CONSIDERANDO:

Que la Ley General de Aduanas, Ley N° 1990 de 28/07/1999, en el artículo 60, establece que todas las mercancías, medios y unidades de transporte de uso comercial, que ingresen o salgan del territorio aduanero, deben utilizar vías y rutas autorizadas por la Aduana Nacional...

Que el artículo 85 del Reglamento a la Ley General de Aduanas, aprobado mediante Decreto Supremo N° 25870 de 11/08/2000, dispone que el Directorio de la Aduana Nacional mediante Resolución establecerá las rutas aduaneras y plazos así como las administraciones aduaneras de frontera y cruces fronterizos...

Que mediante Ley N° 3507 de 27/10/2006, se crea la Administradora Boliviana de Carreteras encargada de la planificación y gestión de la Red Vial Fundamental; en el marco del fortalecimiento del proceso de descentralización.

Que conforme la citada normativa, todas las vías y rutas para el tránsito aduanero de medios y unidades de transporte de uso comercial que transportan mercancías, deben ser autorizadas por la Aduana Nacional debiendo cumplir los plazos otorgados, asimismo, en coordinación con la Administradora Boliviana de Carreteras (ABC), se realizó una revisión de la red vial fundamental, donde se identificaron nuevos tramos carreteros habilitados para el tránsito vehicular conforme señala el punto cinco de las conclusiones del Informe Técnico AN-GNNGC-DTANC-I-018/2017 de 03/04/2017...

CONSIDERANDO:

Que el artículo 1 de la Resolución 1457 "Reglamento de la Decisión 617 sobre tránsito aduanero comunitario" emitida por la Secretaría General de la Comunidad Andina - CAN, establece que a actualización de las tablas sobre las vías y cruces de frontera y sobre las rutas habilitadas y sus plazos, será efectuada mediante Resolución de la Secretaría General, a solicitud de la administración aduanera del País Miembro correspondiente, en este marco, la Resolución N° 1643 aprueba las rutas y plazos autorizados para el tránsito aduanero comunitario del Estado Plurinacional de Bolivia, además mediante Resolución N° 1997 la República del Perú actualiza el Anexo II de la Resolución 1457 - Vías y Cruces de frontera, Rutas habilitadas y plazos autorizados para el Tránsito Terrestre Internacional, en cuyo cumplimiento se establece la ruta y el plazo para el tramo Matarani - Desaguadero, el cual es autorizado para los tránsitos provenientes de la Agencia Exterior Matarani - Ilo (071), señalando únicamente que no hubo modificación alguna en la ruta Matarani - Desaguadero de acuerdo al Informe AN-GNNGC-DTANC-I-030/2018 de 28/05/2018.

Que el Decreto Supremo N° 2779 de 25/05/2016 aprueba el Reglamento del Régimen Especial de Zonas Francas, y en su Disposición Transitoria Quinta, dispone la revocatoria automática de concesión y cierre de las Zonas Francas Comerciales GHT La Paz (231), GHT Santa Cruz (732), Winner (735), Patacamaya (233), Oruro (431) y Puerto Suárez (734) a partir de 26/05/2017.

Que mediante Resolución Biministerial N° 006/2012 de 28/05/2012, N° 05 de 31/03/2016 y N° 005/2017 de 20/01/2017, emitidas por el Ministerio de Desarrollo Productivo y Economía Plural y el Ministerio de Economía y Finanzas Públicas, se revoca la Concesión de la Zona Franca Comercial San Matías (733) del Departamento de Santa Cruz, la Concesión de la Zona Franca Comercial e Industrial de Yacuíba (631) y la Concesión de la Zona Franca Industrial ubicada en la Ciudad de Santa Cruz, respectivamente.

Que el Directorio de la Aduana Nacional aprobó el Manual de Vías, Rutas y Plazos Autorizados para el Tránsito Aduanero mediante Resolución N° RD 01-008-12 de 29/08/2012, y dejó sin efecto la Resolución N° RD 01-011-08 de 22/04/2008, que sufrió incorporaciones y modificaciones.

Que considerando estos antecedentes normativos, y conforme los Informes Técnicos AN-GNNGC-DTANC-I-018/2017 de 03/04/2017, AN-GNNGC-DTANC-I-056/2017 de 10/08/2017, AN-GNNGC-DTANC-I-015/2017 de 27/09/2017, AN-GNNGC-DTANC-I-014/2018 de 15/03/2018 y AN-GNNGC-DTANC-I-030/2018 de 28/05/2018 elaborados por el Departamento Técnico-Aduanero de la Gerencia Nacional de Normas, es evidente que las vías, rutas y plazos autorizados para el tránsito aduanero sufrió diferentes modificaciones e incorporaciones, tanto por normativa internacional, normativa nacional y normativa interna de la Aduana Nacional, en este marco, es necesario realizar una actualización del Manual de Vías, Rutas y Plazos Autorizados para Tránsito Aduanero vigente, por consiguiente, es necesario y urgente que el Directorio de la Aduana Nacional, apruebe un nuevo Manual de Vías, Rutas y Plazos Autorizados para el Tránsito Aduanero, en atención a su atribución establecida en el inciso j) del artículo 37 de la Ley General de Aduanas, Ley N° 1990 de 28/07/1999.

CONSIDERANDO:

Que el Proyecto de Manual de Vías, Rutas y Plazos Autorizados para el Tránsito Aduanero, incluye normativa vigente relacionada a las rutas y plazos; suprime las rutas y plazos para aquellas Zonas Francas que han sido revocadas; actualiza los plazos de llegada para la operación de tránsito aduanero por carretera, maximiza y actualiza el "Mapa general de rutas autorizadas por carretera" de conformidad al mapa de la Red Vial Fundamental proporcionada por la Administradora Boliviana de Carreteras, en este sentido, la Gerencia Nacional de Normas mediante Informe AN-GNNGC-DTANC-I-014/2018 de 15/03/2018 y AN-GNNGC-DTANC-I-030/2018 de 28/05/2018, determina la necesidad de actualizar el citado manual, señalando que es técnicamente viable la actualización conforme a normativa vigente.

Que por lo expuesto, a efectos de que las vías y rutas autorizadas para el tránsito aduanero estén en concordancia con la identificación de los nuevos tramos carreteros para la circulación de vehículos, y considerando las diferentes modificaciones e incorporaciones de las vías, rutas y plazos autorizados para el tránsito aduanero, efectuadas por normativa supranacional, normativa nacional y normativa interna de la Aduana Nacional, es necesario la actualización del Manual de Vías Rutas y Plazos autorizados para el Tránsito Aduanero aprobado mediante Resolución de Directorio RD 01-008-12 de 29/08/2012, en cumplimiento a lo dispuesto en el artículo 60 de la Ley N° 1990 de 28/07/1999, Ley General de Aduanas con el

artículo 85 del Reglamento a la Ley General de Aduanas, aprobado mediante Decreto Supremo N° 25870 de 11/08/2000, por consiguiente, le corresponde al Directorio de la Aduana Nacional aprobar el Proyecto correspondiente al nuevo "Manual de Vías, Rutas y Plazos Autorizados para el Tránsito Aduanero en atención a la atribución establecida en el inciso j) del artículo 37 de la Ley General de Aduanas, Ley N° 1990 de 28/07/1999, toda vez que el citado Proyecto está conforme a la normativa vigente y no la contraviene.

CONSIDERANDO:

Que la Gerencia Nacional Jurídica mediante Informe AN-GNJC-DALJC N° 1180/2018 de 19/06/2018, concluye que el Proyecto correspondiente al "Manual de Vías, Rutas y Plazos Autorizados para el Tránsito Aduanero", no contraviene y se ajusta a la normativa vigente siendo necesaria su aprobación, en atención al inciso j) del artículo 37 de la Ley General de Aduanas, Ley N° 1990 de 28/07/1999, así como lo insinuado en el artículo 85 del Reglamento a la Ley General de Aduanas, aprobado mediante Decreto Supremo N° 25870 de 11/08/2000, corresponde al Directorio de la Aduana Nacional establecer las rutas aduaneras y plazos así como las administraciones aduaneras de frontera y cruces fronterizos, los aeropuertos internacionales, los puertos fluviales o lacustres y las terminales ferroviarias autorizadas para el ingreso o salida de los medios y unidades de transporte de uso comercial habilitados; asimismo, corresponde al Directorio de la Aduana Nacional, aprobar el referido "Manual de Vías, Rutas y Plazos Autorizados para el Tránsito Aduanero", y la Resolución adjunta al referido Informe.

CONSIDERANDO:

Que el inciso j) del artículo 37, de la Ley General de Aduanas, Ley N° 1990 de 28/07/1999 y el artículo 85 del Reglamento a la Ley General de Aduanas, aprobado mediante Decreto Supremo N° 25870 de 11/08/2000, disponen que el Directorio de la Aduana Nacional tiene la atribución de establecer las rutas y vías aduaneras así como los plazos para el ingreso o salida de los medios y unidades de transporte de uso comercial habilitados.

POR TANTO:

El Directorio de la Aduana Nacional, en uso de las atribuciones conferidas por Ley,

RESUELVE:

PRIMERO. Aprobar el "Manual de Vías, Rutas y Plazos Autorizados para el Tránsito Aduanero", que en anexo forma parte indivisible de la presente Resolución.

SEGUNDO. La presente Resolución entrará en vigencia a los cinco (5) días calendario de la fecha de su publicación.

TERCERO. A partir de la vigencia de la presente Resolución, quedarán sin efecto las siguientes Resoluciones:

- 1. Resolución de Directorio RD 01-008-12 de 29/08/2012 que aprueba el Manual de Vías, Rutas y Plazos Autorizados para el Tránsito Aduanero.
2. Resolución de Directorio N° RD 01-012-13 de 08/10/2013, que convalida la Resolución Administrativa N° RA-PE 01-004-13 de 03/07/2013, emitida por la Presidencia Ejecutiva de la Aduana Nacional.
3. Resolución de Directorio N° RD 01-023-13 de 29/11/2013, que incorpora en el Anexo III, inciso a) Rutas y Plazos Autorizados por carretera del Manual de Vías, Rutas y Plazos Autorizados para el Tránsito Aduanero aprobado mediante RD 01-008-12 de 29/08/2012, a la ruta Aduana Frontera Charaña a Aduana Arica (Chile)
4. Resolución de Directorio N° RD 01-025-14 de 25/09/2014, que modifica el Anexo III, inciso a) Aduanas de Partida Ingreso Destino y Salida para Operaciones sujetas al Régimen de Tránsito Aduanero por Carretera de la RD 01-008-12 de 29/08/2012.
5. Resolución Administrativa N° RA-PE 01-004-13 de 03/07/2013, emitida por la Presidencia Ejecutiva de la Aduana Nacional, que incluye en el Anexo III, inciso a) Rutas y Plazos Autorizados por carretera del Manual de Vías, Rutas y Plazos Autorizados para el Tránsito Aduanero aprobado mediante RD 01-008-12 de 29/08/2012, la ejecución de una operación de tránsito aduanero en el tramo de Zona Franca Comercial Patacamaya (235) - Zona Franca Industrial Patacamaya (234) e incluye los tramos para las demás zonas francas.

CUARTO. A partir de la vigencia de la presente Resolución, quedarán sin efecto los Literales Tercero y Cuarto de la Resolución de Directorio N° RD 01-005-14 de 14/02/2014 y el Literal Segundo de la Resolución Administrativa N° RA-PE 01-020-15 de 30/09/2015, emitida por la Presidencia Ejecutiva de la Aduana Nacional convalidada por Resolución de Directorio N° RD 01-023-15 de 06/10/2015.

Las Gerencias Regionales y Administraciones de Aduana, son responsables de la ejecución y cumplimiento de la presente Resolución.

Regístrese, comuníquese y cúmplase.

Handwritten signatures and stamps of the Directorio de la Aduana Nacional, including the signature of Liliana Miranda Paz, Directora Nacional.

MDAV/INP/EMCC
GG: AAPP
GNU: MFC/VLCM/RAGS
2018-07-10 10:03:17

Aduana Nacional
UNIDAD DE COMUNICACIÓN SOCIAL Y RR.PP.
COPIA LEGALIZADA
ES COPIA FIEL DEL ORIGINAL
Freddy Luis Delgado Loza
TÉCNICO ADMINISTRATIVO 2
UNIDAD DE COMUNICACIÓN SOCIAL Y RR.PP.
Aduana Nacional de Bolivia