



Aduana Nacional de Bolivia
eficiencia y transparencia

GERENCIA NACIONAL JURIDICA


CIRCULAR No. 169/2001

La Paz, 12 de julio de 2001

REF: RESOLUCION DE DIRECTORIO N° RD 01-023-01 DE 11-07-2001 QUE APRUEBA LAS MODIFICACIONES AL MANUAL DE VIAS, RUTAS Y PLAZOS AUTORIZADOS PARA EL TRANSITO ADUANERO, APROBADO MEDIANTE RESOLUCION DE DIRECTORIO N° RD 01-010-01 DE 25-04-2001.

Para su conocimiento, difusión y cumplimiento, se remite la Resolución de Directorio N° RD 01-023-01 de 11-07-2001 que aprueba las modificaciones al Manual de Vías, Rutas y Plazos autorizados para el Tránsito Aduanero, aprobado mediante Resolución de Directorio N° RD 01-010-01 de 25-04-2001.

ATC/dc


Abog. Ausberto Ticona Cruz
Gerente Nacional Juridico
ADUANA NACIONAL



Aduana Nacional de Bolivia
eficiencia y transparencia

RESOLUCIÓN N° RD 01 - 023 - 01

La Paz, 11 JUL. 2001

VISTOS Y CONSIDERANDO:

Que mediante Resolución de Directorio No. R.D. 01-010-01 de 25 de abril de 2001, se aprueba el Manual de Vías, Rutas y Plazos autorizados para el Tránsito Aduanero y su respectivo anexo.

Que es necesario efectuar ajustes y modificaciones al Manual Vías, Rutas y Plazos, conforme a las normas de la Ley General de Aduanas, su Reglamento y a las especificaciones previstas en el Manual Técnico Metodológico para la Elaboración de Procedimientos.

Que el artículo 37 inciso j) de la Ley General de Aduanas, dispone que el Directorio de la Aduana Nacional tiene la atribución de establecer las rutas y vías aduaneras autorizadas para el ingreso y salida del territorio nacional, de los medios y unidades de transporte habilitados.

Que el artículo 85° del Reglamento a la Ley General de Aduanas, determina que el Directorio de la Aduana Nacional mediante Resolución establecerá las rutas aduaneras y plazos.

POR TANTO:

El Directorio de la Aduana Nacional, en uso de las atribuciones conferidas por Ley,

RESUELVE:

PRIMERO. Aprobar las modificaciones al Manual de Vías, Rutas y Plazos autorizados para el Tránsito Aduanero y su respectivo anexo aprobado mediante Resolución de Directorio No. R.D. 01-010-01 de 25 de abril de 2001, que se detallan a continuación:

1. Inclusión de la siguiente disposición transitoria:

Subadministración Aduana Frontera Hito Cajones

Debido a que la Subadministración de Frontera Hito Cajones, incluida en el manual, no se encuentra en operación, no deberán autorizarse tránsitos aduaneros desde y hacia esa aduana.



Aduana Nacional de Bolivia

eficiencia y transparencia

Tránsitos desde y hacia el Paraguay

La Subadministración de Frontera Boyuibe es la única habilitada para el control de tránsitos aduaneros desde y hacia el Paraguay.

2. Inclusión de la Zona Franca Villazón.
3. Adición de un número de ruta para el tramo Arica – Tambo Quemado, debido a que la Agencia Aduanera Arica (Chile) es considerada como aduana de partida. El plazo para el tránsito aduanero por la ruta Arica – Chungará (Tambo Quemado) es de 4 días y de Chungará hacia Arica es de 2 días.
4. Adición de las definiciones de Vía Autorizada, Ruta, Tramo, Plazo, aduanas de partida, aduanas de ingreso, aduanas de destino y aduanas de salida.
5. Ampliación de los plazos en las rutas desde Tambo Quemado y Pisiga hacia las aduanas interiores por un lapso adicional de medio día, igual que en la ruta hacia Santa Cruz.
6. Descripción de aduanas fronterizas de países limítrofes se ha adicionado la respectiva aduana de frontera boliviana.
7. Inclusión de explicaciones detalladas y ejemplos para el caso de tránsitos intermodales y tránsito aduanero de mercancías destinadas a varias aduanas.
8. Inclusión de ejemplos para un mejor entendimiento del manual.

SEGUNDO. El Manual de Vías, Rutas y Plazos autorizados para el Tránsito Aduanero deberá ser aplicado en el régimen de tránsito aduanero para el ingreso de medios y unidades de transporte de mercancías, así como para la reexportación, reembarque y reexpedición de mercancías.

TERCERO. En cumplimiento de la Resolución de Directorio No. RD-01-014-01 de 11 de mayo de 2001, que aprueba el Procedimiento para el Despacho Aduanero de Exportación Definitiva GNNGC-02-01-01, no se asignará plazo para tránsito aduanero de exportación.

CUARTO. Cuando la ruta autorizada se encuentre inhabilitada, el Administrador o Subadministrador de Aduana autorizará excepcionalmente una ruta alternativa, mediante Resolución Administrativa. Cuando la ruta sea rehabilitada el Administrador o Subadministrador de Aduana dejará sin efecto dicha resolución.



Aduana Nacional de Bolivia
eficiencia y transparencia

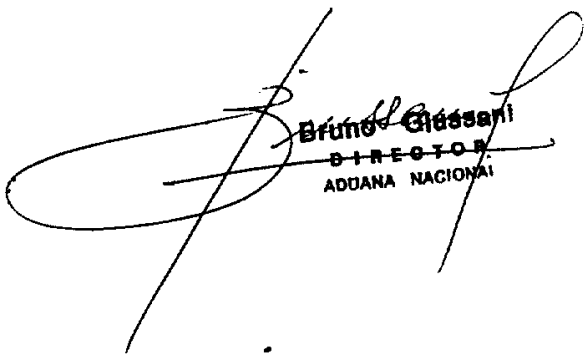
QUINTO. Si el plazo para el arribo del medio de transporte se cumple en horas fuera del horario de atención de la aduana de destino, el plazo se ampliará de manera automática hasta la hora de reinicio de actividades de dicha aduana.

SEXTO. En caso de que el medio de transporte arribe a destino dentro del horario de atención de la aduana de destino, pero con retraso en horas al plazo otorgado en la aduana de frontera, el administrador o subadministrador de la aduana de destino no aplicará sanción por contravención aduanera, cuando el transportador internacional demuestre caso de fuerza mayor o caso fortuito, en aplicación del artículo 286, segundo párrafo del Reglamento de la Ley General de Aduanas.

SÉPTIMO. Apruébase el texto ordenado del Manual de Vías, Rutas y Plazos autorizados para el Tránsito Aduanero y su respectivo anexo, que en adjunto forma parte de la presente Resolución


OCTAVO. La presente Resolución entrará en vigencia a partir del 11 de julio de 2001.

Regístrese, comuníquese y cúmplase.


Bruno Giessani
DIRECTOR
ADUANA NACIONAL


Alberto Gollia M.
DIRECTOR
ADUANA NACIONAL


Dr. Danilo Versalovic
DIRECTOR
ADUANA NACIONAL


GNF/TB/CAP
GN/TAB.
06.07.2001
RD CATEGORÍA 01




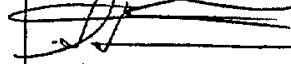




Aduana Nacional de Bolivia
Gerencia Nacional de Fiscalización
Departamento de Inteligencia Aduanera

MANUAL DE VÍAS, RUTAS Y PLAZOS
AUTORIZADOS
PARA EL TRÁNSITO ADUANERO

GNF-03-01-01

Rubro	Cargo	Firma	Fecha
Elaborado por:	Departamento de Inteligencia Aduanera		22-06-2001
Revisado por:	Gerencia Nacional de Fiscalización		29-06-2001
	Gerencia Nacional de Normas		29-06-2001
	Gerencia Nacional Jurídica		29-06-2001
Aprobado por:	Directorio Aduana Nacional de Bolivia		

La Paz - Bolivia



MANUAL DE VÍAS, RUTAS Y PLAZOS
AUTORIZADOS PARA EL TRÁNSITO
ADUANERO

GNF-03-01-01

	ÍNDICE.....	01
I.	OBJETIVO.....	02
II.	ALCANCE.....	02
III.	RESPONSABILIDAD.....	02
IV.	BASE LEGAL.....	02
V.	DESCRIPCIÓN DEL MANUAL.....	03
A.	ASPECTOS GENERALES.....	03
B.	RUTAS.....	08
1.	RUTAS AUTORIZADAS POR CARRETERA.....	08
a)	Guía de manejo.....	08
b)	Aduanas fronterizas nacionales respecto a Aduanas fronterizas de países limítrofes.....	12
c)	Mapa de ubicación de aduanas fronterizas nacionales respecto a aduanas fronterizas de países limítrofes.....	13
d)	Aduanas de partida, ingreso, destino y salida de mercancías sujetas al régimen de tránsito aduanero por carretera.....	15
e)	Rutas autorizadas por carretera.....	17
f)	Denominación de tramos.....	32
g)	Resumen de plazos entre aduanas habilitadas.....	36
h)	Mapa general de rutas autorizadas por carretera (Referencial).....	38
i)	Mapa de ubicación de Zonas Francas (Referencial).....	40
2.	RUTAS AUTORIZADAS POR FERROCARRIL.....	42
a)	Aduanas de partida, ingreso, destino y salida de mercancías sujetas al régimen de tránsito aduanero por ferrocarril.....	42
b)	Resumen de rutas autorizadas por ferrocarril.....	43
c)	Mapa General de rutas por ferrocarril (Referencial).....	44
3.	AEROPUERTOS HABILITADOS PARA EL TRANSITO ADUANERO DE MERCANCÍAS.....	46
a)	Aduanas de partida, ingreso, destino y salida de mercancías sujetas al régimen de tránsito aduanero por vía aérea.....	46
b)	Itinerarios de vuelo.....	46
c)	Mapa de ubicación de aeropuertos.....	47
VII.	DISPOSICIÓN TRANSITORIA.....	49
VIII.	ANEXO (ITINERARIOS DE RUTAS)	



MANUAL DE VÍAS, RUTAS Y PLAZOS AUTORIZADOS PARA EL TRÁNSITO ADUANERO

GNF-03-01-01

I. OBJETIVO

El presente Manual establece las vías autorizadas para el ingreso y salida de mercancías, las rutas habilitadas dentro de territorio aduanero nacional y los plazos a ser asignados por las administraciones o subadministraciones aduaneras para las operaciones de tránsito aduanero, considerando las distintas modalidades de transporte internacional de carga.

II. ALCANCE

Este manual se aplicará en administraciones y subadministraciones aduaneras habilitadas por la Aduana Nacional dentro del territorio aduanero nacional, las cuales intervendrán como aduanas de partida, ingreso, destino o salida en el desarrollo de una operación de tránsito aduanero.

III. RESPONSABILIDAD


El manual será aplicado bajo responsabilidad de:

- a) Funcionarios de aduana que intervienen en la ejecución del control aduanero de documentos, medios de transporte y carga en una operación de tránsito aduanero, siendo pasibles a sanciones establecidas por Ley en los siguientes casos:
 - Asignación de rutas y plazos a medios de transporte no autorizados
 - Asignación errónea de rutas y plazos
- b) Transportadores internacionales autorizados son responsables de:
 - La utilización de las vías y el cumplimiento de las rutas y plazos establecidos en el presente manual

Las Gerencias Regionales, serán responsables en efectuar el seguimiento y supervisar el cumplimiento del presente manual en las administraciones y subadministraciones de su jurisdicción.

IV. BASE LEGAL

- Ley N° 1990 de 28 de julio de 1999 - Ley General de Aduanas
- Decreto Supremo N° 25870 del 11 de agosto de 2000 - Reglamento a la Ley General de Aduanas

 <p>Aduana Nacional de Bolivia</p>	MANUAL DE VÍAS, RUTAS Y PLAZOS AUTORIZADOS PARA EL TRÁNSITO ADUANERO	GNF-03-01-01
---	---	---------------------

V. DESCRIPCIÓN DEL MANUAL

A.- ASPECTOS GENERALES

Vías autorizadas

Las vías autorizadas están constituidas por las aduanas de frontera terrestres, fluviales y aéreas, habilitadas por la Aduana Nacional para el control del ingreso y salida de medios y unidades comerciales de transporte y mercancías al y del territorio nacional.

a) Vías Terrestres

Código Ad.	Descripción
	Puesto de control Tripartito (Bolivia, Chile y Perú)
221	Subadministración Aduana Frontera Charaña
241	Subadministración Aduana Frontera Desaguadero
242	Subadministración Aduana Frontera Kasani
244	Subadministración Aduana Frontera Puerto Acosta
421	Subadministración Aduana Frontera Pisiga
422	Subadministración Aduana Frontera Tambo Quemado
521	Subadministración Aduana Frontera Villazón
541	Subadministración Aduana Frontera Uyuni
542	Subadministración Aduana Frontera Apacheta/Hito Cajones
543	Subadministración Aduana Frontera Estación Avaroa
621	Subadministración Aduana Frontera Yacuiba
641	Subadministración Aduana Frontera Bermejo
642	Subadministración Aduana Frontera Boyuibe
722	Subadministración Aduana Frontera Arroyo Concepción
741	Subadministración Aduana Frontera San Matías
841	Subadministración Aduana Frontera Guayaramerín
931	Subadministración Aduana Zona Franca Comercial Cobija



**MANUAL DE VÍAS, RUTAS Y PLAZOS
AUTORIZADOS PARA EL TRÁNSITO
ADUANERO**

GNF-03-01-01

b) Vías Aéreas

Código Ad.	Descripción
311	Administración Aduana Aeropuerto Cochabamba
211	Administración Aduana Aeropuerto El Alto
711	Administración Aduana Aeropuerto Viru Viru
601	Aeropuerto Tarija

c) Vía Fluvial

Código Ad.	Descripción
731	Subadministración Aduana Zona Franca Comercial Puerto Aguirre
841	Subadministración Aduana Frontera Guayaramerín

Rutas autorizadas

Las rutas autorizadas comprenden el conjunto de tramos o trayectos dentro el territorio aduanero nacional por los cuales el medio y unidad de transporte de uso comercial deberá efectuar el tránsito aduanero.

Las administraciones y subadministraciones aduaneras asignarán la ruta para cada operación de tránsito aduanero, en función a la aduana de partida o ingreso y a la aduana de destino o salida.

Tramo

El tramo identifica el conjunto de poblaciones existentes en cada una de las rutas establecidas.

Plazo

El plazo está constituido por el tiempo efectivo, establecido en días, asignado por la administración aduanera para la conclusión de una operación de tránsito aduanero desde una aduana de partida o ingreso hasta una aduana de destino o salida.

Tipos de Aduana en función al tránsito aduanero

Las aduanas habilitadas para el uso del presente manual están definidas según lo siguiente:

- **Aduana de Partida (AP).** Administración o subadministración aduanera donde se inicia una operación de tránsito aduanero, incluida la Agencia Aduanera de Bolivia en Arica.



- **Aduana de Ingreso (AI).** Administración o subadministración aduanera por donde ingresa el medio y/o unidad de transporte y las mercancías manifestadas a una aduana ubicada en territorio aduanero nacional o a terceros países.
- **Aduana de Destino (AD).** Administración o subadministración aduanera a la cual están manifestadas las mercancías y en la que serán sometidas a un régimen aduanero específico.
- **Aduana de Salida (AS).** Administración o subadministración aduanera por donde se registra la salida de medios y/o unidades de transporte y mercancías reembarcadas desde una aduana interior, reexpedidas desde zonas francas nacionales con destino a un tercer país o aquellas se hallan en tránsito a un tercer país.

Rutas autorizadas por carretera

Para la determinación de rutas autorizadas por carretera se han considerado los siguientes aspectos:

1. Ubicación y emplazamiento de aduanas de partida, ingreso, destino y salida dentro del territorio aduanero nacional, consideradas como puntos en los cuales puede iniciarse o finalizar una operación de tránsito aduanero.
2. Carreteras que se encuentran en buen estado de conservación y cuentan con mantenimiento periódico.
3. Una nueva numeración (denominación) de tramos, correlativa secuencial, que facilitará la identificación de las rutas en el sistema informático para el control de tránsitos aduaneros. Esta numeración no es la misma que la establecida por el Servicio Nacional de Caminos.
4. Los plazos para cada ruta se han determinado sobre la base de las distancias proporcionadas por el Servicio Nacional de Caminos, categoría y estado de las carreteras, además contemplan retrasos razonables que pueden presentarse en el desarrollo de una operación de tránsito aduanero.
5. Las zonas francas se consideran como aduanas de partida únicamente para tránsitos de reexpedición.
6. Las aduanas interiores y de aeropuerto se consideraran como aduanas de partida en operaciones de reembarque.
7. Las rutas no detalladas en el presente documento, se consideran como rutas no autorizadas para el tránsito aduanero, siendo responsabilidad del C.O.A. efectuar el



control del tráfico de mercancías en todas las rutas del país, autorizadas y no autorizadas.

Rutas autorizadas por ferrocarril

Para la habilitación de estas rutas se consideran únicamente las que actualmente se encuentran en funcionamiento, adoptando las mismas consideraciones que para las vías carreteras en cuanto a la numeración de tramos y denominación de rutas.

Aeropuertos habilitados para el tránsito aduanero de mercancías

Los aeropuertos habilitados para el tránsito aduanero de son los de El Alto, Cochabamba, Viru Viru, Tarija y Sucre.

Los tramos aéreos sólo son referenciales, las rutas definitivas están en función a los establecidos por las líneas aéreas comerciales autorizadas para transporte internacional de carga.

En caso de que el itinerario de vuelo de las aeronaves comerciales demuestre no tener conexiones o procedencia desde un aeropuerto extranjero, no es necesario el control aduanero por tratarse de vuelos locales.

Tránsito Intermodal

Para el tránsito de mercancías sujetas a transporte intermodal se asignará la ruta y plazo correspondiente a cada modalidad de transporte según la vía que corresponda.

Ejemplo:

El tránsito intermodal que se inicie en la Administración de Aduana frontera Puerto Suárez, por ferrocarril, con transbordo en la estación de Guaracachi (Santa Cruz) y continúe por carretera destino a Administración de Aduana Interior Cochabamba.

Este tránsito se efectuará al amparo de un TIF/DTA autorizado en la Administración de Aduana frontera Puerto Suárez, al cual se le asignará la Ruta No. F12 (descrita en el presente manual) desde Arroyo Concepción hasta la estación de Guaracachi (Santa Cruz), tramo final del tránsito por ferrocarril y donde la Administración Aduana Interior Santa Cruz autorizará el transbordo de la mercancía, de vagones a camiones asignando nueva, Ruta N° 241 y plazo (descritos en el presente manual) en el mismo TIF/DTA para la prosecución del tránsito hasta la aduana de destino (Administración de Aduana Interior Cochabamba).



**MANUAL DE VÍAS, RUTAS Y PLAZOS
AUTORIZADOS PARA EL TRÁNSITO
ADUANERO**

GNF-03-01-01

Tránsito aduanero de mercancías destinadas a diferentes aduanas.

Para mercancía transportada en un mismo medio de transporte con destino a diferentes aduanas dentro el territorio aduanero nacional, se deberá asignar la ruta y plazo solo hasta la primera aduana de destino, siendo ésta última la encargada de asignar la nueva ruta con su respectivo plazo, prosiguiendo de esta manera la operación hasta finalizar el tránsito aduanero.

Ejemplo:

Mercancía que ingrese por la Subadministración de Aduana de Frontera Tambo Quemado y se encuentre destinada parcialmente a la Administración de Aduana Interior La Paz, Administración de Aduana Interior Cochabamba y Administración Aduana Interior Santa Cruz.

La Subadministración de Aduana Frontera de Tambo Quemado asignará ruta y plazo solo hasta Administración de Aduana Interior La Paz, Ruta No. 65. El transportador internacional autorizado para proseguir el tránsito hasta la Administración de Aduana Interior Cochabamba deberá solicitar a la Administración de Aduana Interior La Paz la asignación de una nueva ruta y plazo (Ruta No. 217), del mismo modo la Administración de Aduana Interior Cochabamba otorgará ruta y plazo para la conclusión de tránsito aduanero en la Administración de Aduana Interior Santa Cruz (Ruta No.241).

No está autorizado el tránsito aduanero lacustre y fluvial dentro del territorio aduanero nacional, razón por la cual no existen rutas autorizadas.

La Aduana Nacional se reserva la potestad de habilitar nuevas rutas o en caso contrario deshabilitar algunas cuando se lo considere necesario, mediante Resolución de Directorio.



B.- RUTAS

1. RUTAS AUTORIZADAS POR CARRETERA

a) GUÍA DE MANEJO

Para el correcto uso y aplicación del manual de rutas autorizadas por carretera deberá considerarse lo siguiente:

RESPECTO AL CONTENIDO

1. En el inciso (b), "Aduanas fronterizas nacionales respecto a Aduanas fronterizas de países limítrofes" se describen las vías terrestres autorizadas para el ingreso y salida de mercancías respecto a las aduanas de países limítrofes inmediatamente próximas al límite fronterizo boliviano.
2. En el inciso (c) "Mapa de ubicación de aduanas fronterizas nacionales respecto a Aduanas fronterizas de países limítrofes" se ha trazado en mapa de ubicación referencial de estas aduanas.
3. En el inciso (d), "Aduanas de partida, ingreso, destino y salida de mercancías sujetas al régimen de tránsito aduanero por carretera" describe las aduanas habilitadas para la partida, ingreso, destino y salida de mercancías, definiendo donde se puede iniciar o finalizar un tránsito aduanero.
4. En el inciso (e), "Rutas autorizadas por carretera" presenta las rutas autorizadas por carretera, en el que se establecen las rutas, plazos y tramos que comprenden cada ruta entre administraciones y subadministraciones de aduana habilitadas dentro del territorio aduanero nacional.

Ejemplo: La ruta No. 77, corresponde al tránsito de mercancías que ingresan por la Subadministración aduana de frontera Pisiga hasta la Subadministración de aduana de frontera Arroyo Concepción, con un plazo máximo de llegada de seis y medio (6 1/2) días y los tramos que conforman esta ruta y que se deben seguir son 12-13-15-37-38-39-41-47.

5. En el inciso (f), "Denominación de tramos" se detallan las poblaciones comprendidas en cada tramo.

Ejemplo: El tramo No. 8 comprende desde la ciudad de El Alto, siguiendo por las poblaciones de Pocohata - Calamarca - Ayo Ayo hasta la localidad de Patacamaya.



6. En el inciso (g), "Resumen de plazos entre aduanas habilitadas" se describen los plazos (tiempos) máximos definidos para realizar un tránsito aduanero entre aduanas habilitadas en territorio aduanero nacional.
7. En el inciso (h), "Mapa general de rutas autorizadas por carretera" se han trazado las rutas autorizadas por carretera, detallando la totalidad de las rutas y tramos comprendidos en los incisos (e y f). Este mapa describe los tramos y las poblaciones intermedias entre cada ruta que es solamente referencial y puede ser utilizado para la ubicación visual en espacio.

Por tanto para fines legales se utilizarán exclusivamente las rutas establecidas en el capítulo V, literal B, numeral 1 "Rutas Autorizadas por Carretera", inciso (e) del presente manual.

8. El anexo de itinerarios de ruta, adjunto al presente manual, comprende los itinerarios para cada ruta con su respectivo mapa de detalle.

RESPECTO A LA INTERPRETACIÓN DE RUTAS

1. Las rutas se presentan en numeración correlativa, comenzando desde la Subadministración de Aduana Kasani hasta la Administración de Aduana Interior Tarija.
2. Los números de rutas corresponden a la ruta entre una aduana de partida o ingreso hasta una de destino o salida. A su vez, las rutas comprenden un conjunto de tramos, existiendo solo un número de ruta para efectuar un tránsito entre cada una de éstas aduanas.
3. El número de ruta establecido para el tránsito aduanero de una aduana de ingreso o partida hasta una aduana de salida o destino también debe ser considerado en sentido contrario para cuando el tránsito deba realizarse en sentido inverso.

Ejemplo. La ruta No. 77 corresponde al tránsito desde Pisiga hasta Arroyo Concepción como también, desde Arroyo Concepción hasta Pisiga.

4. No se aplica el concepto descrito en el punto anterior para las rutas que tengan como ingreso o partida en Subadministraciones de aduana de frontera que sólo estén habilitadas para el control de salida de exportaciones.
5. Los plazos expresados en días se consideran como tiempos máximos de llegada a una aduana de destino o salida, debiendo ser computados en días corridos de 24 horas. El medio día se considera como 12 horas.



6. Todos los tránsitos que se inicien en una administración o subadministración destinados a una Zona Franca en la misma jurisdicción aduanera, emplazada en la misma zona geográfica o viceversa, no se les asignará ruta, la administración o subadministración de aduana será la encargada de asignar el plazo necesario para el traslado de la mercancía, que no prodrá exceder del medio día.

Ejemplo 1: Desaguadero – Zona Franca Desaguadero.

Ejemplo 2: Mercancía que ingrese a la Administración de Aduana Aeropuerto El Alto con destino a la Subadministración de Aduana Zona Franca Comercial el Alto (GIT). También aplicable en sentido contrario.

Ejemplo 3: Tránsitos que se inicien en Arroyo Concepción y tengan como destino Puerto Suárez o Zona Franca Puerto Aguirre o Zona Franca Maquiladora ZOFRAMAQ.

7. La ruta No 249 corresponde solo al tramo Tripartito (Bolivia, Chile, Perú) - Charaña, que únicamente está autorizado para vigilancia y control aduanero del ingreso de mercancías a territorio aduanero nacional.
8. El plazo de la ruta No. 500 que corresponde a Tambo Quemado – Arica y viceversa se regula conforme a la legislación de la Aduana Chilena.
9. Las rutas No. 600 al No. 813, correponden a las rutas desde aduanas de frontera hasta las subadministraciones de zonas francas emplazadas dentro el territorio aduanero nacional.

RESPECTO A AUTORIZACIONES ESPECIALES

1. Cuando por razones de fuerza mayor la ruta autorizada se encuentre inhabilitada, el administrador o subadministrador de aduana será el responsable de habilitar una ruta alternativa, mediante una resolución administrativa específica, en aplicación de lo dispuesto por el artículo 85° del Reglamento a la Ley General de Aduanas.
2. En el resumen de rutas autorizadas existen algunas señaladas con el signo (*), denominadas rutas especiales, debido a que por la ubicación geográfica de la aduana de ingreso y la aduana de salida, no es común un tránsito aduanero entre estas aduanas. Por ejemplo, la ruta No. 1 de Kasani (frontera con Perú) a Tambo Quemado (frontera con Chile)

Estas rutas serán habilitadas sólo en casos excepcionales, cuando a solicitud del transportador y considerando la situación particular, el Administrador o Subadministrador de aduana lo autorice, respaldando su decisión mediante resolución administrativa específica.



**MANUAL DE VÍAS, RUTAS Y PLAZOS
AUTORIZADOS PARA EL TRÁNSITO
ADUANERO**

GNF-03-01-01

**b) ADUANAS FRONTERIZAS NACIONALES RESPECTO A ADUANAS
FRONTERIZAS DE PAÍSES LIMÍTROFES**

RESPECTO A PERÚ

No.	Bolivia	Perú
1	Puerto Acosta	Puesto de control Aduanero de Tilali
2	Kasani	Puesto de control Aduanero de Kasani
3	Desaguadero	Puesto de control Aduanero de Desaguadero
4	Charaña	Puesto de control Aduanero de Tripartito

RESPECTO A CHILE

No.	Bolivia	Chile
1	Charaña	Visviri
2	Tambo Quemado	Chungara
3	Pisiga	Colchane
4	Est. Avaroa	Ollague
5	Hito Cajones	San Pedro de Atacama

RESPECTO A ARGENTINA

No.	Bolivia	Argentina
1	Villazón	La Quiaca
2	Bermejo	Santa Victoria Este o Puente. Internacional Aguas Blancas
3	Yacuiba	Pocitos (San Salvador Mazza)

BRASIL

No.	Bolivia	Brasil
1	Arroyo Concepción	Corumba
2	San Matías	Cáceres (a 109 Km.)
3	Guayaramerín	Guajaramerin
4	Cobija	Brasilea

PARAGUAY

No.	Bolivia	Paraguay
1	Boyube - (Hito Villazón)	Mariscal Estigarrivia (a 150 Km. aprox.)

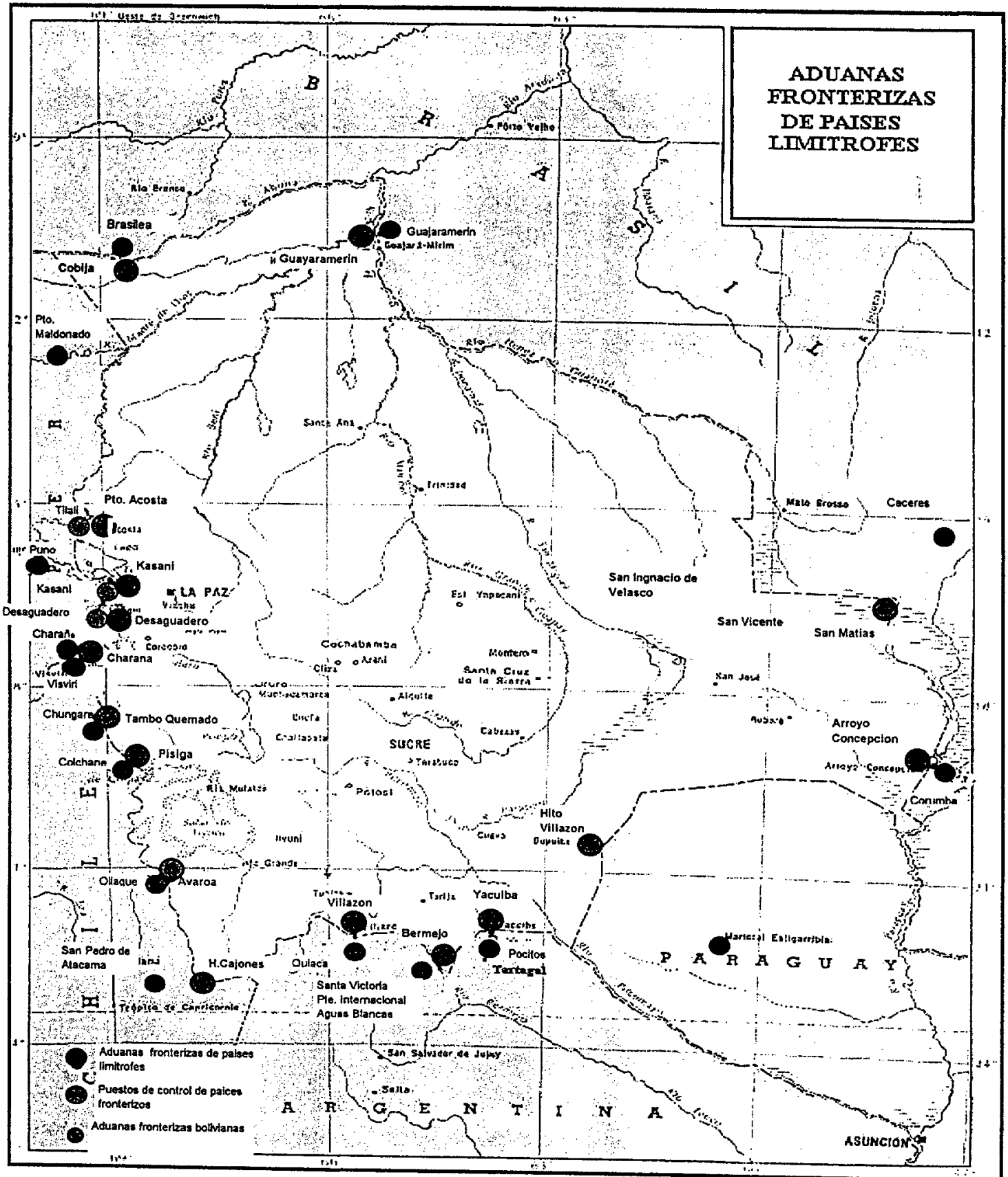


**MANUAL DE VÍAS, RUTAS Y PLAZOS
AUTORIZADOS PARA EL TRÁNSITO
ADUANERO**

GNF-03-01-01

**c) MAPA DE UBICACIÓN DE ADUANAS FRONTERIZAS NACIONALES
RESPECTO A ADUANAS FRONTERIZAS DE PAÍSES LIMÍTROFES**

ADUANAS
FRONTERIZAS
DE PAISES
LIMITROFES



- Aduanas fronterizas de países limitrofes
- Puntos de control de países fronterizos
- Aduanas fronterizas bolivianas



**MANUAL DE VÍAS, RUTAS Y PLAZOS
AUTORIZADOS PARA EL TRÁNSITO
ADUANERO**

GNF-03-01-01

**d) ADUANAS DE PARTIDA, INGRESO, DESTINO Y SALIDA DE MERCANCÍAS
SUJETAS AL RÉGIMEN DE TRÁNSITO ADUANERO**

La definición de Aduanas de Partida (A.P.), Aduanas de Ingreso (A.I.), Aduanas de Destino (A.D.) y Aduanas de Salida (A.S.) *solo es aplicable* para la asignación de Rutas y Plazos en operaciones de transporte sujetas al régimen de tránsito aduanero.

Código Ad.	Descripción	A.P.	A.I.	A.D.	A.S.	V.A.
72	Agencia Aduanera Arica (Chile)	X				
101	Administración Aduana Interior Sucre	X		X		
201	Administración Aduana Interior La Paz	X		X		
211	Administración Aduana Aeropuerto El Alto	X	X	X	X	X
	Puesto de control Tripartito (Bolivia, Chile y Perú)		X			
221	Subadministración Aduana Frontera Charaña		X	X	X	X
231	Subadministración Aduana Zona Franca Comercial El Alto (GIT)	X		X		
232	Subadministración Aduana Zona Franca Industrial El Alto (GIT)	X		X		
233	Subadministración Aduana Zona Franca Comercial Desaguadero	X		X		
241	Subadministración Aduana Frontera Desaguadero		X	X	X	X
242	Subadministración Aduana Frontera Kasani		X		X	X
244	Subadministración Aduana Frontera Puerto Acosta				X	X
301	Administración Aduana Interior Cochabamba	X		X		
311	Administración Aduana Aeropuerto Cochabamba	X	X	X	X	X
331	Subadministración Aduana Zona Franca Comercial Cochabamba	X		X		
332	Subadministración Aduana Zona Franca Industrial Cochabamba	X		X		
	Aeropuerto Sucre	X		X		
401	Administración Aduana Interior Oruro	X		X		
421	Subadministración Aduana Frontera Pisiga		X	X	X	X
422	Subadministración Aduana Frontera Tambo Quemado		X	X	X	X
431	Subadministración Aduana Zona Franca Comercial Oruro	X		X		
501	Administración Aduana Interior Potosí	X		X		
521	Subadministración Aduana Frontera Villazón		X	X	X	X
531	Subadministración Aduana Zona Franca Comercial Villazón	X		X		
541	Subadministración Aduana Frontera Uyuni		X		X	X
542	Subadministración Aduana Frontera Apacheta/Hito Cajones		X		X	X



**MANUAL DE VÍAS, RUTAS Y PLAZOS
AUTORIZADOS PARA EL TRÁNSITO
ADUANERO**

GNF-03-01-01

Código Ad.	Descripción	A.P.	A.I.	A.D.	A.S.	V.A.
543	Subadministración Aduana Frontera Estación Avaroa		X		X	X
601	Administración Aduana Interior Tarija	X		X		
621	Subadministración Aduana Frontera Yacuiba		X	X	X	X
631	Subadministración Aduana Zona Franca Comercial Yacuiba	X		X		
641	Subadministración Aduana Frontera Bermejo		X	X	X	X
642	Subadministración Aduana Frontera Boyuibe		X		X	X
601	Aeropuerto Tarija	X	X	X	X	X
701	Administración Aduana Interior Santa Cruz	X		X		
711	Administración Aduana Aeropuerto Viru Viru	X	X	X	X	X
721	Administración Aduana Frontera Puerto Suárez	X		X		
722	Subadministración Aduana Frontera Arroyo Concepción		X		X	X
731	Subadministración Aduana Zona Franca Comercial Puerto Aguirre	X	X	X	X	
732	Subadministración Aduana Zona Franca Comercial Santa Cruz	X		X		
733	Subadministración Aduana Zona Franca Comercial San Matías	X		X		
734	Subadministración Aduana Zona Franca Comercial Industrial Maquiladora Puerto Suárez	X		X		
735	Subadministración Aduana Zona Franca Comercial Industrial Winner S.A.	X		X		
741	Subadministración Aduana Frontera San Matías		X	X	X	X
831	Subadministración Aduana Zona Franca Comercial Guayaramerín	X		X		
841	Subadministración Aduana Frontera Guayaramerín		X	X	X	X
931	Subadministración Aduana Zona Franca Comercial Cobija	X	X	X	X	

Nota.-

Las aduanas interiores y de aeropuerto se consideraran como aduanas de partida en operaciones de reembarque.

A.P – Aduana de Partida, A.I. – Aduana de Ingreso, A.D. – Aduana de Destino, A.S. - Aduana de Salida,
V.A. – Vías Autorizadas



**MANUAL DE VÍAS, RUTAS Y PLAZOS
AUTORIZADOS PARA EL TRÁNSITO
ADUANERO**

GNF-03-01-01

e) RUTAS AUTORIZADAS POR CARRETERA

No. Ruta	DE	A	Plazo en días	Tramos
1(*)	Kasani	Tambo Quemado	1 1/2	3-1-8-9
2 (*)		Pisiga	2	3-1-8-10-11-12
3 (*)		Est. Avaroa	4 1/2	3-1-8-10-11-16-17-56-20
4 (*)		Hito Cajones	4 1/2	3-1-8-10-11-16-17-56-59-58
5		Villazón	4 1/2	3-1-8-10-11-16-17-18-22-23-57
6		Bermejo	4 1/2	3-1-8-10-11-16-17-18-22-24-25
7		Yacuiba	5	3-1-8-10-11-16-17-18-22-23-57
8		Hito Villazón	4	3-1-8-10-11-16-19-32-31-30
9		Arroyo Concepción	7	3-1-8-10-14-15-37-38-39-41-47
10		San Matías	7	3-1-8-10-14-15-37-48-42-43-44
11		Guayaramerín	6	3-1-52-53-54
12		Aduana Z.F. Cobija	7	3-1-52-53-55
13		Aduana Interior La Paz	1/2	3-1
14		Aduana Interior Oruro	1	3-1-8-10-11
15		Aduana Interior Potosí	2	3-1-8-10-11-16-17-18
16 (*)		Subadministración Uyuni	2 1/2	3-1-8-10-11-16-17-56
17		Aduana Interior CBBA	1	3-1-8-10-14-15
18		Aduana Interior Sucre	2	3-1-8-10-11-16-19
19		Aduana Interior Santa Cruz	2 1/2	3-1-8-10-14-15-37-38
20		Aduana Interior Tarija	3 1/2	3-1-10-11-16-17-18-22-24
21 (*)	Desaguadero	Tambo Quemado	1 1/2	4-1-8-9
22 (*)		Pisiga	2	4-1-8-10-11-12
23 (*)		Est. Avaroa	4 1/2	4-1-8-10-11-16-17-56-20
24 (*)		Hito Cajones	4 1/2	4-1-8-10-11-17-56-59-58
25		Villazón	4 1/2	4-1-8-10-11-16-17-18-22-23-57
26		Bermejo	4 1/2	4-1-8-10-11-16-17-18-22-24-25
27		Yacuiba	5	4-1-8-10-11-16-17-18-22-24-26-28-27
28		Hito Villazón	4	4-1-8-10-11-16-19-32-31-30
29		Arroyo Concepción	7	4-1-8-10-14-15-37-38-39-41-47
30		San Matías	7	4-1-8-10-14-15-37-48-42-43-44

(*) Rutas especiales



MANUAL DE VÍAS, RUTAS Y PLAZOS
AUTORIZADOS PARA EL TRÁNSITO
ADUANERO

GNF-03-01-01

No. Ruta	DE	A	Plazo en días	Tramos
31		Guayaramerín	5 1/2	4-1-52-53-54
32		Aduana Z.F. Cobija	6 1/2	4-1-52-53-55
33		Aduana Interior La Paz	1/2	4-1
34		Aduana Interior Oruro	1	4-1-8-10-11
35		Aduana Interior Potosí	2	4-1-8-10-11-16-17-18
36 (*)		Subadministración Uyuni	2 1/2	4-1-8-10-11-16-17-56
37		Aduana Interior CBBA	1	4-1-8-10-14-15
38		Aduana Interior Sucre	2	4-1-8-10-11-16-19
39		Aduana Interior Santa Cruz	2 1/2	4-1-8-10-14-15-37-38
40		Aduana Interior Tarija	3 1/2	4-1-8-10-11-16-17-18-22-24
41	Charaña	Villazón	4 1/2	6-5-8-10-11-16-17-18-22-23-57
42		Bermejo	4 1/2	6-5-8-10-11-16-17-18-22-24-25
43		Yacuiba	5	6-5-8-10-11-16-17-18-22-24-26-28-27
44		Hito Villazón	4	6-5-8-10-11-16-19-32-31-30
45		Arroyo Concepción	7	6-5-8-10-14-15-37-38-39-41-47
46		San Matías	7	6-5-8-10-14-15-37-48-42-43-44
47		Guayaramerín	5 1/2	6-5-52-53-54
48		Aduana Z.F. Cobija	6 1/2	6-5-52-53-55
49		Aduana Interior La Paz	1/2	6-5
50		Aduana Interior Oruro	1	6-5-8-10-11
51		Aduana Interior Potosí	2	6-5-8-10-11-16-17-18
52 (*)		Subadministración Uyuni	2 1/2	6-5-8-10-11-16-17-56
53		Aduana Interior CBBA	1	6-5-8-10-14-15
54		Aduana Interior Sucre	2	6-5-8-10-11-16-19
55		Aduana Interior Santa Cruz	2 1/2	6-5-8-10-14-15-37-38
56		Aduana Interior Tarija	3 1/2	6-5-8-10-11-16-17-18-22-24
57	Tambo quemado	Villazón	4 1/2	9-10-11-16-17-18-22-23-57
58		Bermejo	4 1/2	9-10-11-16-17-18-22-24-25
59		Yacuiba	5	9-10-11-16-18-32-31-29-27
60		Hito Villazón	4	9-10-11-16-19-32-31-30
61		Arroyo Concepción	7 1/2	9-10-14-15-37-38-39-41-47
62		San Matías	7 1/2	9-10-14-15-37-48-42-43-44
63		Guayaramerín	6	9-8-52-53-54
64		Aduana Z.F. Cobija	7	9-8-52-53-55

(*) Rutas especiales



**MANUAL DE VÍAS, RUTAS Y PLAZOS
AUTORIZADOS PARA EL TRÁNSITO
ADUANERO**

GNF-03-01-01

No. Ruta	DE	A	Plazo en días	Tramos
65		Aduana Interior La Paz	1	9-8
66		Aduana Interior Oruro	1	9-10-11
67		Aduana Interior Potosí	2	9-10-11-16-17-18
68 (*)		Subadministración Uyuni	2 1/2	9-10-11-16-17-56
69		Aduana Interior Cochabamba	1 1/2	9-10-14-15
70		Aduana Interior Sucre	2	9-10-11-16-19
71		Aduana Interior Santa Cruz	3	9-10-14-15-37-38
72		Aduana Interior Tarija	3 1/2	9-10-11-16-17-18-22-24
73	Pisiga	Villazón	4 1/2	12-16-17-18-22-23-57
74		Bermejo	4 1/2	12-16-17-18-22-24-25
75		Yacuiba	5	12-16-19-32-31-29-27
76		Hito Villazón	4	12-16-19-32-31-30
77		Arroyo Concepción	7 1/2	12-13-15-37-38-39-41-47
78		San Matías	7 1/2	12-13-15-37-48-42-43-44
79		Guayaramerín	6 1/2	12-11-10-8-52-53-54
80		Aduana Z.F. Cobija	7 1/2	12-11-10-8-52-53-55
81		Aduana Interior La Paz	1 1/2	12-11-10-8
82		Aduana Interior Oruro	1	12
83		Aduana Interior Potosí	2	12-16-17-18
84 (*)		Subadministración Uyuni	2 1/2	12-16-17-56
85		Aduana Interior CBBA	1 1/2	12-13-15
86		Aduana Interior Sucre	2	12-16-19
87		Aduana Interior Santa Cruz	3	12-13-15-37-38
88		Aduana Interior Tarija	3 1/2	12-16-17-18-22-24
89	Estación Avaroa	Villazón	4 1/2	20-22-23-57
90		Bermejo	4 1/2	20-22-24-25
91		Yacuiba	5	20-22-24-26-28-27
92		Hito Villazón	4 1/2	20-21-32-31-30
93		Arroyo Concepción	8 1/2	20-21-34-36-39-41-47
94		San Matías	9	20-21-34-36-38-48-43-44
95		Guayaramerín	8 1/2	20-56-17-16-11-10-8-52-53-54
96		Aduana Z.F. Cobija	9 1/2	20-56-17-16-11-10-8-52-53-55
97		Aduana Interior La Paz	3 1/2	20-56-17-16-11-10-8
98		Aduana Interior Oruro	3	20-56-17-16

(*) Rutas especiales



**MANUAL DE VÍAS, RUTAS Y PLAZOS
AUTORIZADOS PARA EL TRÁNSITO
ADUANERO**

GNF-03-01-01

No. Ruta	DE	A	Plazo en días	Tramos
99		Aduana Interior Potosí	2	20
100		Subadministración Uyuni	1 1/2	20
101		Aduana Interior CBBA	3 1/2	20-56-17-16-13-15
102		Aduana Interior Sucre	2 1/2	20-21
103		Aduana Interior Santa Cruz	4	20-21-34-36
104		Aduana Interior Tarija	3 1/2	20-22-24
105	Hito Cajones	Hito Villazón	4 1/2	58-60-23-57-24-26-29-30
106		Arroyo Concepción	9	58-59-20-21-34-36-39-41-47
107		San Matías	9 1/2	58-59-20-21-34-36-38-48-42-43-44
108		Guayaramerín	9	58-59-56-18-16-11-10-8-52-53-54
109		Aduana Z.F. Cobija	10	58-59-56-18-16-11-10-8-52-53-55
110		Aduana Interior La Paz	4	58-59-56-18-16-11-10-8
111		Aduana Interior Oruro	3 1/2	58-59-56-18-16
112		Aduana Interior Potosí	2 1/2	58-59-20
113		Subadministración Uyuni	2	58-59
114		Aduana Interior CBBA	4	58-59-56-18-16-13-15
115		Aduana Interior Sucre	3	58-59-20-21
116		Aduana Interior Santa Cruz	4 1/2	58-59-20-21-34-38
117		Aduana Interior Tarija	2 1/2	58-60-23-57-24
118 (*)	Villazón	Hito Villazón	2 1/2	57-24-26-29-30
119		Arroyo Concepción	7 1/2	57-24-26-29-31-33-39-41-47
120		San Matías	8	57-24-26-29-31-33-38-48-42-43-44
121		Guayaramerín	9	57-23-22-18-17-16-11-10-8-52-53-54
122		Aduana Z.F. Cobija	10	57-23-22-18-17-16-11-10-8-52-53-55
123		Puerto Acosta	4 1/2	57-23-22-18-17-16-11-10-1-2
124		Aduana Interior La Paz	4	57-23-22-18-17-16-11-10-8
125		Aduana Interior Oruro	3 1/2	57-23-22-18-17-16
126		Aduana Interior Potosí	2 1/2	57-23-22
127		Subadministración Uyuni	3	57-23-22-20
128		Aduana Interior CBBA	4	57-23-22-18-17-16-13-15
129		Aduana Interior Sucre	3	57-23-22-21
130		Aduana Interior Santa Cruz	3	57-24-26-29-31-33
131		Aduana Interior Tarija	1/2	57-24
132 (*)	Bermejo	Hito Villazón	2 1/2	25-26-29-30
133		Arroyo Concepción	7 1/2	25-26-29-31-33-39-41-47



**MANUAL DE VÍAS, RUTAS Y PLAZOS
AUTORIZADOS PARA EL TRÁNSITO
ADUANERO**

GNF-03-01-01

No. Ruta	DE	A	Plazo en días	Tramos
134		San Matías	8	25-26-29-31-33-38-48-42-43-44
135		Guayaramerín	8 1/2	25-24-22-18-16-11-10-8-52-53-54
136		Aduana Z.F. Cobija	9 1/2	25-24-22-18-16-11-10-8-52-53-55
137		Aduana Interior La Paz	3 1/2	25-24-22-18-16-11-10-8
138		Puerto Acosta	4	25-24-22-18-17-16-11-10-1-2
139		Aduana Interior Oruro	3	25-24-22-18-16
140		Aduana Interior Potosí	2	25-24-22
141		Subadministración Uyuni	2 1/2	25-24-22-20
142		Aduana Interior Cochabamba	3 1/2	25-24-22-21-34-35
143		Aduana Interior Sucre	2 1/2	25-24-22-21
144		Aduana Interior Santa Cruz	3	25-26-29-31-33
145		Aduana Interior Tarija	1/2	25
146	Yacuiba	Hito Villazón	1/2	27-29-30
147		Arroyo Concepción	6 1/2	27-29-31-33-39-41-47
148		San Matías	7	27-29-31-33-38-48-42-43-44
149		Guayaramerín	9	27-29-31-33-38-48-42-50-51-53-54
150		Aduana Z.F. Cobija	10	27-29-31-33-38-48-42-50-51-53-55
151		Aduana Interior La Paz	4 1/2	27-29-31-32-19-16-11-10-8
152		Puerto Acosta	5	27-29-31-32-19-16-11-10-8-1-2
153		Aduana Interior Oruro	4	27-29-31-32-19-16
154		Aduana Interior Potosí	3	27-28-26-24-22
155		Subadministración Uyuni	3 1/2	27-28-26-24-22-20
156		Aduana Interior Cochabamba	4	27-29-31-32-34-35
157		Aduana Interior Sucre	3	27-29-31-32
158		Aduana Interior Santa Cruz	2	27-29-31-33
159		Aduana Interior Tarija	1 1/2	27-28-26
160	Hito Villazón	Arroyo Concepción	6 1/2	30-31-33-39-41-47
161		San Matías	7	30-31-33-38-48-42-43-44
162		Guayaramerín	9	30-31-33-38-48-42-50-51-53-54
163		Aduana Z.F. Cobija	10	30-31-33-38-48-42-50-51-53-55
164		Puerto Acosta	4	31-30-32-19-16-11-10-8-1-2
165		Aduana Interior La Paz	3 1/2	30-31-32-19-16-11-10-8
166		Aduana Interior Oruro	3	30-31-32-19-16
167		Aduana Interior Potosí	2 1/2	30-31-32-21
168		Subadministración Uyuni	3	30-31-32-20



**MANUAL DE VÍAS, RUTAS Y PLAZOS
AUTORIZADOS PARA EL TRÁNSITO
ADUANERO**

GNF-03-01-01

No. Ruta	DE	A	Plazo en días	Tramos
169		Aduana Interior Cochabamba	3 1/2	30-31-33-38-37
170		Aduana Interior Sucre	2	30-31-32
171		Aduana Interior Santa Cruz	2	30-31-33
172		Aduana Interior Tarija	2	30-29-26
173 (*)	Arroyo Concepción	Guayaramerín	10 1/2	47-46-43-50-51-53-54
174 (*)		Aduana Z.F. Cobija	11 1/2	47-46-43-50-51-53-55
175		Puerto Acosta	7	47-41-39-38-37-15-14-10-8-1-2
176		Aduana Interior La Paz	6 1/2	47-41-39-38-37-15-14-10-8
177		Aduana Interior Oruro	6 1/2	47-41-39-38-37-15-13
178		Aduana Interior Potosí	6 1/2	47-41-39-36-34-21
179		Subadministración Uyuni	7	47-41-39-36-34-21-20
180		Aduana Interior Cochabamba	6	47-41-39-38-37
181		Aduana Interior Sucre	6	47-41-39-36-34
182		Aduana Interior Santa Cruz	4 1/2	47-41-39
183		Aduana Interior Tarija	7	47-41-39-33-31-29-26
184 (*)	San Matías	Aduana Z.F. Cobija	9	44-43-50-51-53-55
185		Puerto Acosta	7	44-43-42-48-37-15-14-10-8-1-2
186		Aduana Interior La Paz	6 1/2	44-43-42-48-37-15-14-10-8
187		Aduana Interior Oruro	6 1/2	44-43-42-48-37-15-13
188		Aduana Interior Potosí	7	44-43-42-48-36-34-21
189		Subadministración Uyuni	7 1/2	44-43-42-48-36-34-32-21-20
190		Aduana Interior Cochabamba	6	44-43-42-48-37
191		Aduana Interior Sucre	6 1/2	44-43-42-48-36-34
192		Aduana Interior Santa Cruz	5	44-43-42-48-38
193		Aduana Interior Tarija	7 1/2	44-43-42-48-38-33-31-29-26
194	Guayaramerín	Aduana Z.F. Cobija	1 1/2	54-55
195		Puerto Acosta	5 1/2	54-53-52-1-2
196		Aduana Interior La Paz	5	54-53-52
197		Aduana Interior Oruro	5 1/2	54-53-52-8-10-11
198		Aduana Interior Potosí	6 1/2	54-53-52-8-10-11-16-17-18
199		Subadministración Uyuni	7	54-53-52-8-10-11-16-17-20
200		Aduana Interior CBBA	5 1/2	54-53-52-8-10-14-15
201		Aduana Interior Sucre	6 1/2	54-53-52-8-10-11-16-19
202		Aduana Interior Santa Cruz	7	54-53-51-50-42-48-38

(*) Rutas especiales



**MANUAL DE VÍAS, RUTAS Y PLAZOS
AUTORIZADOS PARA EL TRÁNSITO
ADUANERO**

GNF-03-01-01

No. Ruta	DE	A	Plazo en días	Tramos
203		Aduana Interior Tarija	8	54-53-52-8-10-11-16-17-18-22-24
204	Cobija	Puerto Acosta	6 1/2	55-53-52-1-2
205		Aduana Interior La Paz	6	55-53-52
206		Aduana Interior Oruro	6 1/2	55-53-52-8-10-11
207		Aduana Interior Potosí	7 1/2	55-53-52-8-10-11-16-17-18
208		Subadministración Uyuni	8	55-53-52-8-10-11-16-17-20
209		Aduana Interior CBBA	6 1/2	55-53-52-8-10-14-15
210		Aduana Interior Sucre	7 1/2	55-53-52-8-10-11-16-19
211		Aduana Interior Santa Cruz	8	55-53-51-50-42-48-38
212		Aduana Interior Tarija	9	55-53-52-8-10-11-16-17-18-22-24
213	La Paz	Puerto Acosta	1/2	1-2
214		Aduana Interior Oruro	1/2	8-10-11
215		Aduana Interior Potosí	1 1/2	8-10-11-16-17-18
216		Subadministración Uyuni	2	8-10-11-16-17-56
217		Aduana Interior CBBA	1/2	8-10-14-15
218		Aduana Interior Sucre	1 1/2	8-10-11-16-19
219		Aduana Interior Santa Cruz	2	8-10-11-16-19-37-38
220		Aduana Interior Tarija	3	8-10-11-16-17-18-22-24
221	Oruro	Puerto Acosta	1	11-10-8-1-2
222		Aduana Interior Potosí	1	16-17-18
223		Subadministración Uyuni	1 1/2	16-17-18-56
224		Aduana Interior CBBA	1/2	13-15
225		Aduana Interior Sucre	1	16-19
226		Aduana Interior Santa Cruz	2	13-15-37-38
227		Aduana Interior Tarija	2 1/2	16-17-18-22-24
228	Potosí	Puerto Acosta	2	18-17-16-11-10-8-1-2
229		Subadministración Uyuni	1/2	56
230		Aduana Interior Cochabamba	1 1/2	21-34-35
231		Aduana Interior Sucre	1/2	21
232		Aduana Interior Santa Cruz	2	21-34-36
233		Aduana Interior Tarija	1 1/2	22-24
234	Uyuni	Puerto Acosta	2 1/2	56-17-16-11-10-8-1-2
235		Aduana Interior CBBA	2	56-18-17-16-13-15
236		Aduana Interior Sucre	1	56-21
237		Aduana Interior Santa Cruz	2 1/2	56-21-34-36



**MANUAL DE VÍAS, RUTAS Y PLAZOS
AUTORIZADOS PARA EL TRÁNSITO
ADUANERO**

GNF-03-01-01

No. Ruta	DE	A	Plazo en días	Tramos
238		Aduana Interior Tarija	2	56-22-24
239	Cochabamba	Puerto Acosta	1	15-14-10-8-1-2
240		Aduana Interior Sucre	1	34-35
241		Aduana Interior Santa Cruz	1 1/2	37
242		Aduana Interior Tarija	3	35-34-21-22-24
243	Sucre	Puerto Acosta	2	19-16-11-10-8-1-2
244		Aduana Interior Santa Cruz	1 1/2	34-36
245		Aduana Interior Tarija	2	21-22-24
246	Santa Cruz	Puerto Acosta	2 1/2	38-37-15-14-10-8-1-2
247		Aduana Interior Tarija	2 1/2	26-29-31-33
248	Tarija	Puerto Acosta	3 1/2	24-22-18-16-11-10-8-1-2
249	Tripartito (Bolivia, Chile y Perú)	Charaña	2 Horas	
500	Arica	Tambo Quemado	S/P	S/T

(*) Rutas especiales

No. Ruta	DE	A	Plazo en días	Tramos
600	Kasani	Zona Franca Comercial Villazón	4 1/2	3-1-8-10-11-16-17-18-22-23-57
601		Zona Franca Comercial Yacuiba	5	3-1-8-10-11-16-17-18-22-23-57
602		Puerto Suarez	7	3-1-8-10-14-15-37-38-39-41-47
603		Zona Franca Comercial Puerto Aguirre	7	3-1-8-10-14-15-37-38-39-41-47
604		Zona Franca Maquiladora Puerto Suarez	7	3-1-8-10-14-15-37-38-39-41-47
605		Zona Franca Comercial San Matías	7	3-1-8-10-14-15-37-48-42-43-44
606		Zona Franca Comercial Guayaramerín	6	3-1-52-53-54
607		Zona Franca Comercial Desaguadero	1	3-1-4
608		Zona Franca Comercial El Alto	1/2	3-1
609		Zona Franca Industrial El Alto	1/2	3-1
610		Zona Franca Comercial Oruro	1	3-1-8-10-11
611		Zona Franca Comercial CBBA	1	3-1-8-10-14-15
612		Zona Franca Industrial CBBA	1	3-1-8-10-14-15



**MANUAL DE VÍAS, RUTAS Y PLAZOS
AUTORIZADOS PARA EL TRÁNSITO
ADUANERO**

GNF-03-01-01

No. Ruta	DE	A	Plazo en días	Tramos
613		Zona Franca Comercial Santa Cruz	2 1/2	3-1-8-10-14-15-37-38
614		Zona Franca Comercial Industrial Winner	2 1/2	3-1-8-10-14-15-37-38
615	Desaguadero	Zona Franca Comercial Villazón	4 1/2	4-1-8-10-11-16-17-18-22-23-57
616		Zona Franca Comercial Yacuiba	5	4-1-8-10-11-16-17-18-22-24-26-28-27
617		Puerto Suarez	7	4-1-8-10-14-15-37-38-39-41-47
618		Zona Franca Comercial Puerto Aguirre	7	4-1-8-10-14-15-37-38-39-41-47
619		Zona Franca Maquiladora Puerto Suarez	7	4-1-8-10-14-15-37-38-39-41-47
620		Zona Franca Comercial San Matías	7	4-1-8-10-14-15-37-48-42-43-44
621		Zona Franca Comercial Guayaramerín	5 1/2	4-1-52-53-54
622		Zona Franca Comercial El Alto	1/2	4-1
623		Zona Franca Industrial El Alto	1/2	4-1
624		Zona Franca Comercial Oruro	1	4-1-8-10-11
625		Zona Franca Comercial CBBA	1	4-1-8-10-14-15
626		Zona Franca Industrial CBBA	1	4-1-8-10-14-15
627		Zona Franca Comercial Santa Cruz	2 1/2	4-1-8-10-14-15-37-38
628		Zona Franca Comercial Industrial Winner	2 1/2	4-1-8-10-14-15-37-38
629	Charaña	Zona Franca Comercial Villazón	4 1/2	6-5-8-10-11-16-17-18-22-23-57
630		Zona Franca Comercial Yacuiba	5	6-5-8-10-11-16-17-18-22-24-26-28-27
631		Puerto Suarez	7	6-5-8-10-14-15-37-38-39-41-47
632		Zona Franca Comercial Puerto Aguirre	7	6-5-8-10-14-15-37-38-39-41-47
633		Zona Franca Maquiladora Puerto Suarez	7	6-5-8-10-14-15-37-38-39-41-47
634		Zona Franca Comercial San Matías	7	6-5-8-10-14-15-37-48-42-43-44
635		Zona Franca Comercial Guayaramerín	5 1/2	6-5-52-53-54
636		Zona Franca Comercial Desaguadero	1	6-5-1-4
637		Zona Franca Comercial El Alto	1/2	6-5



**MANUAL DE VÍAS, RUTAS Y PLAZOS
AUTORIZADOS PARA EL TRÁNSITO
ADUANERO**

GNF-03-01-01

No. Ruta	DE	A	Plazo en días	Tramos
638		Zona Franca Industrial El Alto	1/2	6-5
639		Zona Franca Comercial Oruro	1	6-5-8-10-11
640		Zona Franca Comercial CBBA	1	6-5-8-10-14-15
641		Zona Franca Industrial CBBA	1	6-5-8-10-14-15
642		Zona Franca Comercial Santa Cruz	2 1/2	6-5-8-10-14-15-37-38
643		Zona Franca Comercial Industrial Winner	2 1/2	6-5-8-10-14-15-37-38
644	Tambo quemado	Zona Franca Comercial Villazón	4 1/2	9-10-11-16-17-18-22-23-57
645		Zona Franca Comercial Yacuiba	5	9-10-11-16-18-32-31-29-27
646		Puerto Suarez	7 1/2	9-10-14-15-37-38-39-41-47
647		Zona Franca Comercial Puerto Aguirre	7 1/2	9-10-14-15-37-38-39-41-47
648		Zona Franca Maquiladora Puerto Suarez	7 1/2	9-10-14-15-37-38-39-41-47
649		Zona Franca Comercial San Matías	7 1/2	9-10-14-15-37-48-42-43-44
650		Zona Franca Comercial Guayaramerín	6	9-8-52-53-54
651		Zona Franca Comercial Desaguadero	1 1/2	9-8-1-4
652		Zona Franca Comercial El Alto	1	9-8
653		Zona Franca Industrial El Alto	1	9-8
654		Zona Franca Comercial Oruro	1	9-10-11
655		Zona Franca Comercial CBBA	1 1/2	9-10-14-15
656		Zona Franca Industrial CBBA	1 1/2	9-10-14-15
657		Zona Franca Comercial Santa Cruz	3	9-10-14-15-37-38
658		Zona Franca Comercial Industrial Winner	3	9-10-14-15-37-38
659	Pisiga	Zona Franca Comercial Villazón	4 1/2	12-16-17-18-22-23-57
660		Zona Franca Comercial Yacuiba	5	12-16-19-32-31-29-27
661		Puerto Suarez	7 1/2	12-13-15-37-38-39-41-47
662		Zona Franca Comercial Puerto Aguirre	7 1/2	12-13-15-37-38-39-41-47
663		Zona Franca Maquiladora Puerto Suarez	7 1/2	12-13-15-37-38-39-41-47



**MANUAL DE VÍAS, RUTAS Y PLAZOS
AUTORIZADOS PARA EL TRÁNSITO
ADUANERO**

GNF-03-01-01

No. Ruta	DE	A	Plazo en días	Tramos
664		Zona Franca Comercial San Matías	7 1/2	12-13-15-37-48-42-43-44
665		Zona Franca Comercial Guayaramerín	6 1/2	12-11-10-8-52-53-54
666		Zona Franca Comercial Desaguadero	2	12-11-10-8-1-4
667		Zona Franca Comercial El Alto	1 1/2	12-11-10-8
668		Zona Franca Industrial El Alto	1 1/2	12-11-10-8
669		Zona Franca Comercial Oruro	1	12
670		Zona Franca Comercial CBBA	1 1/2	12-13-15
671		Zona Franca Industrial CBBA	1 1/2	12-13-15
672		Zona Franca Comercial Santa Cruz	3	12-13-15-37-38
673		Zona Franca Comercial Industrial Winner	3	12-13-15-37-38
674	Estacion Abaroa	Zona Franca Comercial Villazón	4 1/2	20-22-23-57
675		Zona Franca Comercial Yacuiba	5	20-22-24-26-28-27
676		Puerto Suarez	8 1/2	20-21-34-36-39-41-47
677		Zona Franca Comercial Puerto Aguirre	8 1/2	20-21-34-36-39-41-47
678		Zona Franca Maquiladora Puerto Suarez	8 1/2	20-21-34-36-39-41-47
679		Zona Franca Comercial San Matías	9	20-21-34-36-38-48-43-44
680		Zona Franca Comercial Guayaramerín	8 1/2	20-56-17-16-11-10-8-52-53-54
681		Zona Franca Comercial Desaguadero	4 1/2	20-56-17-16-11-10-8-1-4
682		Zona Franca Comercial El Alto	3 1/2	20-56-17-16-11-10-8
683		Zona Franca Industrial El Alto	3 1/2	20-56-17-16-11-10-8
684		Zona Franca Comercial Oruro	3	20-56-17-16
685		Zona Franca Comercial CBBA	3 1/2	20-56-17-16-13-15
686		Zona Franca Industrial CBBA	3 1/2	20-56-17-16-13-15
687		Zona Franca Comercial Santa Cruz	4	20-21-34-36
688		Zona Franca Comercial Industrial Winner	4	20-21-34-36
689	Hito Cajones	Zona Franca Comercial Villazón	2 1/2	58-60-23-57



**MANUAL DE VÍAS, RUTAS Y PLAZOS
AUTORIZADOS PARA EL TRÁNSITO
ADUANERO**

GNF-03-01-01

No. Ruta	DE	A	Plazo en días	Tramos
690		Zona Franca Comercial Yacuiba	4	58-60-23-57-24-26-28-27
691		Puerto Suarez	9	58-59-20-21-34-36-39-41-47
692		Zona Franca Comercial Puerto Aguirre	9	58-59-20-21-34-36-39-41-47
693		Zona Franca Maquiladora Puerto Suarez	9	58-59-20-21-34-36-39-41-47
694		Zona Franca Comercial San Matías	9 1/2	58-59-20-21-34-36-38-48-42-43-44
695		Zona Franca Comercial Guayaramerin	9	58-59-56-18-16-11-10-8-52-53-54
696		Zona Franca Comercial Desaguadero	4 1/2	58-59-56-17-11-10-8-1-4
697		Zona Franca Comercial El Alto	4	58-59-56-18-16-11-10-8
698		Zona Franca Industrial El Alto	4	58-59-56-18-16-11-10-8
699		Zona Franca Comercial Oruro	3 1/2	58-59-56-18-16
700		Zona Franca Comercial CBBA	4	58-59-56-18-16-13-15
701		Zona Franca Industrial CBBA	4	58-59-56-18-16-13-15
702		Zona Franca Comercial Santa Cruz	4 1/2	58-59-20-21-34-38
703		Zona Franca Comercial Industrial Winner	4 1/2	58-59-20-21-34-38
704	Villazón	Zona Franca Comercial Yacuiba	2	23-57-24-26-28-27
705		Puerto Suarez	7 1/2	57-24-26-29-31-33-39-41-47
706		Zona Franca Comercial Puerto Aguirre	7 1/2	57-24-26-29-31-33-39-41-47
707		Zona Franca Maquiladora Puerto Suarez	7 1/2	57-24-26-29-31-33-39-41-47
708		Zona Franca Comercial San Matías	8	57-24-26-29-31-33-38-48-42-43-44
709		Zona Franca Comercial Guayaramerin	9	57-23-22-18-17-16-11-10-8-52-53-54
710		Zona Franca Comercial Desaguadero	4 1/2	57-23-22-18-17-16-11-10-8-1-4
711		Zona Franca Comercial El Alto	4	57-23-22-18-17-16-11-10-8
712		Zona Franca Industrial El Alto	4	57-23-22-18-17-16-11-10-8
713		Zona Franca Comercial Oruro	3 1/2	57-23-22-18-17-16
714		Zona Franca Comercial CBBA	4	57-23-22-18-17-16-13-15
715		Zona Franca Industrial CBBA	4	57-23-22-18-17-16-13-15



**MANUAL DE VÍAS, RUTAS Y PLAZOS
AUTORIZADOS PARA EL TRÁNSITO
ADUANERO**

GNF-03-01-01

No. Ruta	DE	A	Plazo en días	Tramos
716		Zona Franca Comercial Santa Cruz	3	57-24-26-29-31-33
717		Zona Franca Comercial Industrial Winner	3	57-24-26-29-31-33
718	Bermejo	Zona Franca Comercial Villazón	1	25-24-57-23
719		Zona Franca Comercial Yacuiba	2	25-26-28-27
720		Puerto Suarez	7 1/2	25-26-29-31-33-39-41-47
721		Zona Franca Comercial Puerto Aguirre	7 1/2	25-26-29-31-33-39-41-47
722		Zona Franca Maquiladora Puerto Suarez	7 1/2	25-26-29-31-33-39-41-47
723		Zona Franca Comercial San Matías	8	25-26-29-31-33-38-48-42-43-44
724		Zona Franca Comercial Guayaramerín	8 1/2	25-24-22-18-16-11-10-8-52-53-54
725		Zona Franca Comercial Desaguadero	4 1/2	25-24-22-18-17-16-11-10-8-1-4
726		Zona Franca Comercial El Alto	3 1/2	25-24-22-18-16-11-10-8
727		Zona Franca Industrial El Alto	3 1/2	25-24-22-18-16-11-10-8
728		Zona Franca Comercial Oruro	3	25-24-22-18-16
729		Zona Franca Comercial CBBA	3 1/2	25-24-22-21-34-35
730		Zona Franca Industrial CBBA	3 1/2	25-24-22-21-34-35
731		Zona Franca Comercial Santa Cruz	3	25-26-29-31-33
732		Zona Franca Comercial Industrial Winner	3	25-26-29-31-33
733	Yacuiba	Zona Franca Comercial Villazón	2	27-28-26-25-24-57-23
734		Puerto Suarez	6 1/2	27-29-31-33-39-41-47
735		Zona Franca Comercial Puerto Aguirre	6 1/2	27-29-31-33-39-41-47
736		Zona Franca Maquiladora Puerto Suarez	6 1/2	27-29-31-33-39-41-47
737		Zona Franca Comercial San Matías	7	27-29-31-33-38-48-42-43-44
738		Zona Franca Comercial Guayaramerín	9	27-29-31-33-38-48-42-50-51-53-54
739		Zona Franca Comercial Desaguadero	5	27-28-26-24-22-18-17-16-11-10-8-1-4
740		Zona Franca Comercial El Alto	4 1/2	27-29-31-32-19-16-11-10-8



**MANUAL DE VÍAS, RUTAS Y PLAZOS
AUTORIZADOS PARA EL TRÁNSITO
ADUANERO**

GNF-03-01-01

No. Ruta	DE	A	Plazo en días	Tramos
741		Zona Franca Industrial El Alto	4 1/2	27-29-31-32-19-16-11-10-8
742		Zona Franca Comercial Oruro	4	27-29-31-32-19-16
743		Zona Franca Comercial CBBA	4	27-29-31-32-34-35
744		Zona Franca Industrial CBBA	4	27-29-31-32-34-35
745		Zona Franca Comercial Santa Cruz	2	27-29-31-33
746		Zona Franca Comercial Industrial Winner	2	27-29-31-33
747	(Boyube) Hito Villazón	Zona Franca Comercial Villazón	2 1/2	30-29-26-24-57-23
748		Zona Franca Comercial Yacuiba	1 1/2	30-29-27
749		Puerto Suarez	6 1/2	30-31-33-39-41-47
750		Zona Franca Comercial Puerto Aguirre	6 1/2	30-31-33-39-41-47
751		Zona Franca Maquiladora Puerto Suarez	6 1/2	30-31-33-39-41-47
752		Zona Franca Comercial San Matías	7	30-31-33-38-48-42-43-44
753		Zona Franca Comercial Guayaramerín	9	30-31-33-38-48-42-50-51-53-54
754		Zona Franca Comercial Desaguadero	4	30-31-32-19-16-11-10-8-1-4
755		Zona Franca Comercial El Alto	3 1/2	30-31-32-19-16-11-10-8
756		Zona Franca Industrial El Alto	3 1/2	30-31-32-19-16-11-10-8
757		Zona Franca Comercial Oruro	3	30-31-32-19-16
758		Zona Franca Comercial CBBA	3 1/2	30-31-33-38-37
759		Zona Franca Industrial CBBA	3 1/2	30-31-33-38-37
760		Zona Franca Comercial Santa Cruz	2	30-31-33
761		Zona Franca Comercial Industrial Winner	2	30-31-33
762	Arroyo Concepcion	Zona Franca Comercial Villazón	7 1/2	47-41-39-33-31-29-26-24-53-23
763		Zona Franca Comercial Yacuiba	6 1/2	47-41-39-33-31-29-27
764		Zona Franca Comercial San Matías	5	47-46-44
765		Zona Franca Comercial Guayaramerín	10 1/2	47-46-43-50-51-53-54
766		Zona Franca Comercial Desaguadero	7	47-41-39-38-37-15-14-10-8-1-4



**MANUAL DE VÍAS, RUTAS Y PLAZOS
AUTORIZADOS PARA EL TRÁNSITO
ADUANERO**

GNF-03-01-01

No. Ruta	DE	A	Plazo en días	Tramos
767		Zona Franca Comercial El Alto	6 1/2	47-41-39-38-37-15-14-10-8
768		Zona Franca Industrial El Alto	6 1/2	47-41-39-38-37-15-14-10-8
769		Zona Franca Comercial Oruro	6 1/2	47-41-39-38-37-15-13
770		Zona Franca Comercial CBBA	6	47-41-39-38-37
771		Zona Franca Industrial CBBA	6	47-41-39-38-37
772		Zona Franca Comercial Santa Cruz	4 1/2	47-41-39
773		Zona Franca Comercial Industrial Winner	4 1/2	47-41-39
774	San Matías	Zona Franca Comercial Villazón	8	44-43-42-48-38-33-31-29-26-24-57-23
775		Zona Franca Comercial Yacuiba	7	44-43-42-48-38-33-31-29-27
776		Zona Franca Comercial Puerto Aguirre	4 1/2	44-46-47
777		Zona Franca Maquiladora Puerto Suarez	4 1/2	44-46-47
778		Puerto Suarez	4 1/2	44-46-47
779		Zona Franca Comercial Desaguadero	7	44-43-42-48-37-15-14-10-8-1-4
780		Zona Franca Comercial El Alto	6 1/2	44-43-42-48-37-15-14-10-8
781		Zona Franca Industrial El Alto	6 1/2	44-43-42-48-37-15-14-10-8
782		Zona Franca Comercial Oruro	6 1/2	44-43-42-48-37-15-13
783		Zona Franca Comercial CBBA	6	44-43-42-48-37
784		Zona Franca Industrial CBBA	6	44-43-42-48-37
785		Zona Franca Comercial Santa Cruz	5	44-43-42-48-38
786		Zona Franca Comercial Industrial Winner	5	44-43-42-48-38
787	Guayaramerin	Zona Franca Comercial Villazón	9	54-53-52-8-10-11-16-17-18-22-23-57
788		Zona Franca Comercial Yacuiba	9	54-53-51-50-42-48-38-33-31-29-27
789		Zona Franca Comercial Puerto Aguirre	10 1/2	54-53-51-50-43-46-47
790		Zona Franca Maquiladora Puerto Suarez	10 1/2	54-53-51-50-43-46-47
791		Puerto Suarez	10 1/2	54-53-51-50-43-46-47
792		Zona Franca Comercial San Matías	8	54-53-52-51-50-43-44



**MANUAL DE VÍAS, RUTAS Y PLAZOS
AUTORIZADOS PARA EL TRÁNSITO
ADUANERO**

GNF-03-01-01

No. Ruta	DE	A	Plazo en días	Tramos
793		Zona Franca Comercial Desaguadero	5 1/2	54-53-52-1-4
794		Zona Franca Comercial El Alto	5	54-53-52
795		Zona Franca Industrial El Alto	5	54-53-52
796		Zona Franca Comercial Oruro	5 1/2	54-53-52-8-10-11
797		Zona Franca Comercial CBBA	5 1/2	54-53-52-8-10-14-15
798		Zona Franca Industrial CBBA	5 1/2	54-53-52-8-10-14-15
799		Zona Franca Comercial Santa Cruz	7	54-53-51-50-42-48-38
800		Zona Franca Comercial Industrial Winner	7	54-53-51-50-42-48-38
801	Aduana Z.F. Cobija	Zona Franca Comercial Villazón	10	55-53-52-8-10-11-16-17-18-22-23-57
802		Zona Franca Comercial Yacuiba	10	55-53-51-50-42-48-38-33-31-29-27
803		Zona Franca Comercial Puerto Aguirre	11 1/2	55-53-51-50-43-46-47
804		Zona Franca Maquiladora Puerto Suarez	11 1/2	55-53-51-50-43-46-47
805		Puerto Suarez	11 1/2	55-53-51-50-43-46-47
806		Zona Franca Comercial San Matías	9	55-53-52-51-50-43-44
807		Zona Franca Comercial Desaguadero	6 1/2	55-53-52-1-4
808		Zona Franca Comercial El Alto	6	55-53-52
809		Zona Franca Industrial El Alto	6	55-53-52
810		Zona Franca Comercial Oruro	6 1/2	55-53-52-8-10-11
811		Zona Franca Comercial CBBA	6 1/2	55-53-52-8-10-14-15
812		Zona Franca Industrial CBBA	6 1/2	55-53-52-8-10-14-15
813		Zona Franca Comercial Santa Cruz	8	55-53-51-50-42-48-38
814		Zona Franca Comercial Industrial Winner	8	55-53-51-50-42-48-38



f) DENOMINACIÓN DE TRAMOS

No. Tramo	Descripción del Tramo
-----------	-----------------------

1	El Alto - Río Seco - Batallas - Huarina
2	Huarina - Achacachi - Humacha - Carabuco - Escoma - Puerto Acosta
3	Huarina - Huatajata - Tiquina - Copacabana - Kasani
4	Río Seco - Laja - Tihuanacu - Guaqui - Desaguadero
6	El Alto - Viacha - Chacoma - Caquiaviri - Achiri - Iroco - Charaña
8	El Alto - Pochata - Calamarca - Ayo Ayo - Patacamaya
9	Patacamaya - Villa Romero - Cañaviri - Puerto Japones - Thakata - Curahuara de Carangas - Tirata - Laguna - Tambo Quemado
10	Patacamaya - Sica Sica - Panduro - Caracollo
11	Caracollo - Aduana Interior Oruro
12	Aduana Interior Oruro - Toledo - Tujuría - Ecia. Ancaravi - Huachacalla - Esmeralda - Sabaya - Huancalle - Pisiga
13	Oruro - Paria - Caihuasi
14	Caracollo - Caihuasi
15	Caihuasi - Lequepalca - Confital - Pongo - Parotani - Vinto - Quillacollo - Cochabamba
16	Oruro - Vinto - Machacamarca
17	Machacamarca - Pazña - Challapata



**MANUAL DE VÍAS, RUTAS Y PLAZOS
AUTORIZADOS PARA EL TRÁNSITO
ADUANERO**

GNF-03-01-01

No. Tramo	Descripción del Tramo
--------------	--------------------------

18	Challapata – Tholapalca – Ventilla – Yocalla – Tarapaya – Potosí
19	Sucre – Aeropuerto – Ravelo – Ocuri – Macha – Pocoata – Morochaca – Uncia – Llalagua – Huanuni – Machacamarquita.
20	Potosí – Kelcuata – Chaquilla – Visicia – Pacataya – Vilacota – Pulacayo – Uyuni – Corregidores – Río Grande – Julaca – Estación Abaróa
21	Potosí – Negro Tambo – Betanzos – Lequezana – Miraflores Pte Mendez – Yotala - Sucre
22	Potosí – Kuchuingenio
23	Kuchuingenio – Vitichi – Tumusla – Cotagaita – Tupiza – Cruce Mojo
24	Kuchuingenio - Tolapalca – Padcaya – Muyuquiri – Camargo – San Pedro – Villa Aecia – Las Carreras – Iscayachi – Sama – Cruce San Lorenzo – Tarija
25	Bermejo – Emborozú – Padcaya – Cruce Panamericana – Tarija
26	Tarija – Narvaes – Palos Blancos - Villamontes
27	Yacuiba – Campo Pajoso – Palmar Grande – Villamontes
28	Palos Blancos – Carapari – Campo Pajoso
29	Boyube – Machareti – Comatindi – Villamontes
30	Hito Villazón – Boyube
31	Boyube – Ibicutí – Camiri – Ipatí
32	Sucre – Yamparaez – Tarabuco – Zudañez – Tamina – Padilla – Río Acero – Monteagudo – Muyupampa – Aratical – Ipatí
33	Ipatí – La Herradura – Ipita – Tatarenda – Abapó – Cabezas – Ingenio Mora – Santa Cruz
34	Sucre – La Palma – Puente Arca – Quiroga – Chujillas – Totorá – Epizana



MANUAL DE VÍAS, RUTAS Y PLAZOS
AUTORIZADOS PARA EL TRÁNSITO
ADUANERO

GNF-03-01-01

No. Tramo	Descripción del Tramo
-----------	-----------------------

35	Epizana – Monte Punco – Chaco – San Benito – Tolata – Cochabamba
36	Epizana – Pojo – Comarapa – Mataral – Pampa Grande – Samaipata – Santa Cruz
37	Cochabamba – Sacaba – Aguirre – Corani – Villa Tunari – Chimoré – Río Ichilo – Yapacaní – Guabirá – Montero – Warnes – Santa Cruz
38	Santa Cruz – Montero – Warnes – Guabirá
39	Santa Cruz – Cotoca – Pailón
41	Pailón – Tres Cruces – Paso del Tigre – Motacusito – Quimoma – San José de Chiquitos
42	Los Troncos – San Ramón
43	Santa Rosa de Lima – San Javier – Concepción – Santa Rosa de la Roca – San Ignacio de Velasco
44	San Ignacio de Velasco – Espíritu – San Vicente – San Matías
46	San Ignacio de Velasco – San Miguel – San Rafael – San José de Chiquitos
47	San José de Chiquitos – Cochis – Roboré – Santiago de Chiquitos – Aguas Calientes – Tucabaca – Santa Ana de Chiquitos – El Carmen – Yacusee – Puerto Suarez – Arroyo Concepción
48	Guabirá – Banegas – Los Troncos
50	Trinidad – Casarabe – Villa Banzer – Pte. San Pablo – Asunción – San Ramón
51	Yucumo – San Borja – San Ignacio de Moxos – Pto. Ganadero – Trinidad
52	La Paz – Chuquiaguillo – Cotapata – Chuspipata – Yolosa – Santa Barbara – Choro – Puerto León – Caranavi – Bella Vista – Sapecho – Quiquibey – Yucumo
53	Rurrenabaque – Reyes – Santa Rosa – Yata – Perú – El Hondo – El Chorro



**MANUAL DE VÍAS, RUTAS Y PLAZOS
AUTORIZADOS PARA EL TRÁNSITO
ADUANERO**

GNF-03-01-01

No. Tramo	Descripción del Tramo
--------------	--------------------------

54	Guayaramerín – Riberalta – Ivón – La Emboscada – El Choro
55	El Choro – Geneshuaya – Peña Amarilla – Nueva Esperanza – Sena – Conquista – Puerto Rico – Santa Elena – Caramanú – Porvenir – Z.F. Cobija
56	Uyuni – Rio Mulatos – Sevaruyo – Huary – Challapata
57	Villazón - Cruce Mujo – Tojo - Iscayachi
58	Hito Cajones – Laguna Verde Collpa Laguna – Quetena Grande
59	Qutena Grande – Soniquera - Cieneguillas – Culpina – Uyuni
60	Quetena Grande – Novillo – San Antonio de Lipes – San Pablo de Lipes – Seneguillas – Positos - Tupiza



**MANUAL DE VÍAS, RUTAS Y PLAZOS
AUTORIZADOS PARA EL TRÁNSITO
ADUANERO**

GNF-03-01-01

g) RESUMEN DE PLAZOS ENTRE ADUANAS HABILITADAS



**MANUAL DE VÍAS, RUTAS Y PLAZOS
AUTORIZADOS PARA EL TRÁNSITO
ADUANERO**

GNF-03-01-01

h) MAPA GENERAL DE RUTAS AUTORIZADAS POR CARRETERA (Referencial)



Aduana Nacional de Bolivia
eficiencia y transparencia

**MAPA GENERAL
DE RUTAS AUTORIZADAS
POR CARRETERA**



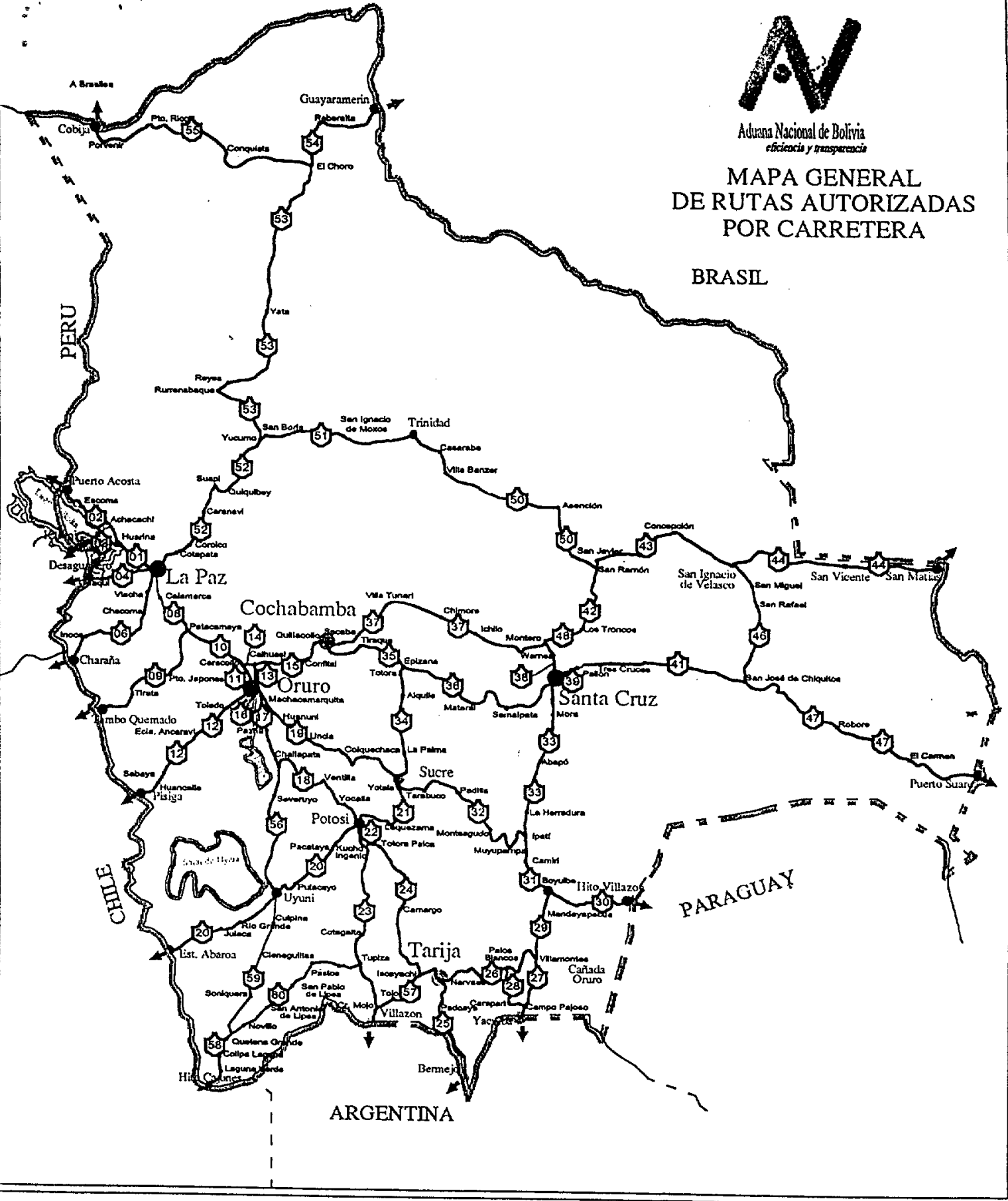
BRASIL

PERU

CHILE

PARAGUAY

ARGENTINA





**MANUAL DE VÍAS, RUTAS Y PLAZOS
AUTORIZADOS PARA EL TRÁNSITO
ADUANERO**

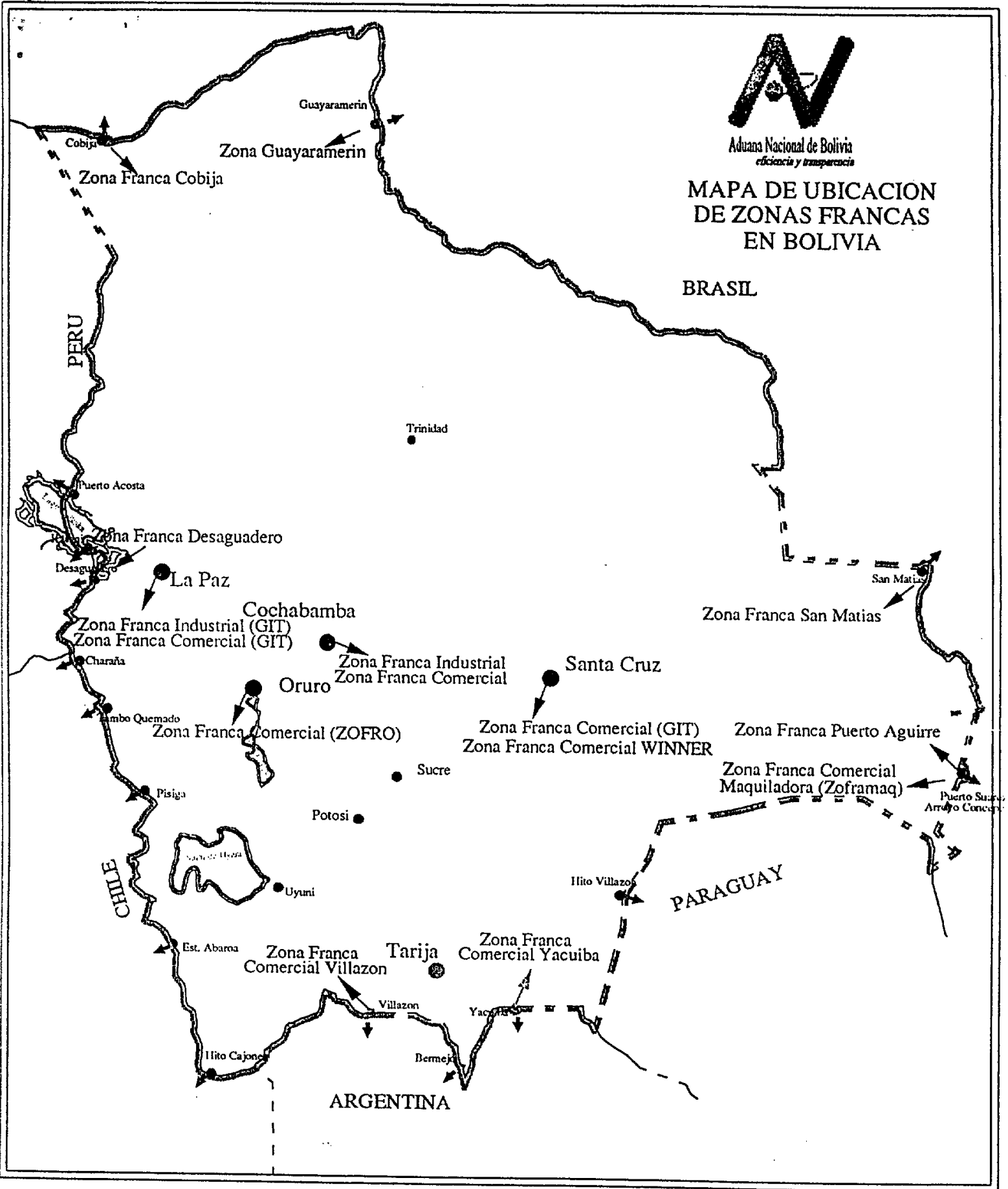
GNF-03-01-01

i) MAPA DE UBICACIÓN DE ZONAS FRANCAS EN BOLIVIA (Referencial)



Aduana Nacional de Bolivia
eficiencia y transparencia

MAPA DE UBICACION DE ZONAS FRANCAS EN BOLIVIA





2. RUTAS AUTORIZADAS POR FERROCARRIL

a) ADUANAS DE PARTIDA, INGRESO, DESTINO Y SALIDA DE MERCANCÍAS SUJETAS AL RÉGIMEN DE TRÁNSITO ADUANERO POR FERROCARRIL

La definición de Aduanas de Partida (A.P.), Aduanas de Ingreso (A.I.), Aduanas de Destino (A.D.) y Aduanas de Salida (A.S.) solo es aplicable para la asignación de Rutas y Plazos en operaciones de transporte sujetas al régimen de tránsito aduanero.

Código Ad.	Descripción	A.P.	A.I.	A.D.	A.S.	V.A.
72	Agencia Aduanera Arica (Chile)	X				
221	Subadministración Aduana Frontera Charaña		X	X	X	X
401	Administración Aduana Interior Oruro	X		X		
521	Subadministración Aduana Frontera Villazón		X		X	X
541	Subadministración Aduana Frontera Uyuni		X		X	X
543	Subadministración Aduana Frontera Estación Avaroa		X		X	X
621	Subadministración Aduana Frontera Yacuiba		X		X	X
701	Administración Aduana Interior Santa Cruz	X		X		
721	Administración Aduana Frontera Puerto Suárez	X		X		
731	Subadministración Aduana Zona Franca Comercial Puerto Aguirre	X	X	X	X	
734	Subadministración Aduana Zona Franca Comercial Industrial Maquiladora Puerto Suárez	X		X		
735	Subadministración Aduana Zona Franca Comercial Industrial Winner S.A.	X		X		
732	Subadministración Aduana Zona Franca Comercial Santa Cruz	X		X		

A.P. – Aduana de Partida, A.I. – Aduana de Ingreso, A.D. – Aduana de Destino, A.S. – Aduana de Salida,
V.A. – Vías Autorizadas



MANUAL DE VÍAS, RUTAS Y PLAZOS
AUTORIZADOS PARA EL TRÁNSITO
ADUANERO

GNF-03-01-01

b) RUTAS AUTORIZADAS POR FERROCARRIL

Al igual que las rutas autorizadas por carretera, los tramos de partida e ingreso a zonas francas que se encuentran en el mismo lugar geográfico que una administración o subadministración aduanera, están considerados dentro los plazos y rutas de destino, establecidos para las administraciones o subadministraciones, debido a que éstas se encuentran emplazadas en las mismas regiones y las diferencias en distancias son mínimas.

RED OCCIDENTAL

Ruta No.	DE	A	Plazo Total (h)	Tramo No.
F-1	Charaña	Uyuni	27	01-02-03
F-2		Oruro	17	01-02
F-3		Villazón	36	01-02-03-05
F-4		Avaroa	31	01-02-03-04
F-5	Avaroa	Uyuni	5	04
F-6		Oruro	15	04-03
F-7		Villazón	14	04-05
F-8	Villazón	Uyuni	10	05
F-9		Oruro	20	05-03

RED ORIENTAL

Ruta No.	DE	A	Plazo Total (h)	Tramo No.
F-10	Yacuiba	Santa Cruz	16	07
F-11		Arroyo Concepción	36	07-06
F-12	Arroyo Concepción	Santa Cruz	21	06



**MANUAL DE VÍAS, RUTAS Y PLAZOS
AUTORIZADOS PARA EL TRÁNSITO
ADUANERO**

GNF-03-01-01

c) MAPA GENERAL DE RUTAS POR FERROCARRIL (Referencial)



**MANUAL DE VÍAS, RUTAS Y PLAZOS
AUTORIZADOS PARA EL TRÁNSITO
ADUANERO**

GNF-03-01-01

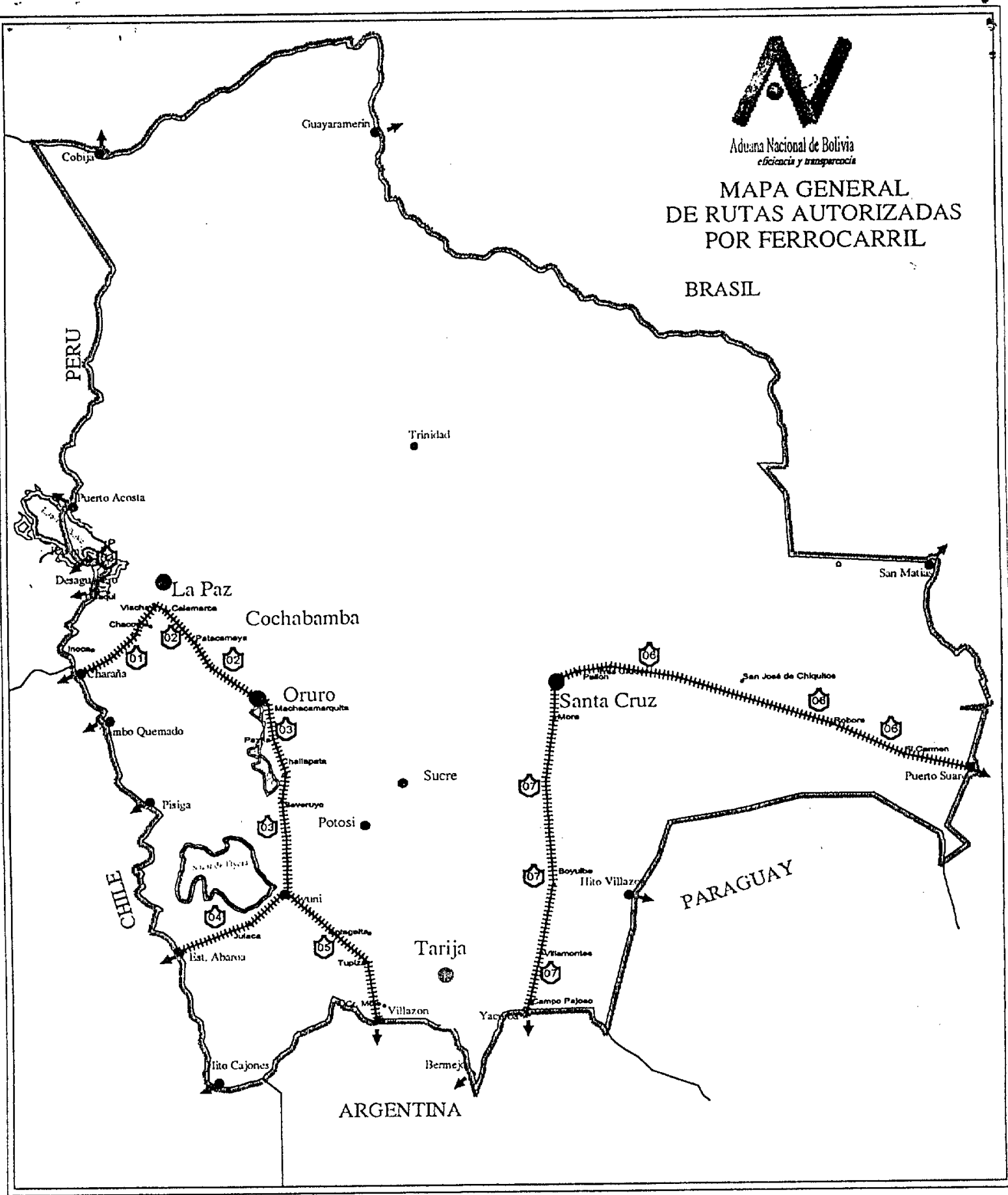
Elaborado por:
GNF-DIA/GAA



Aduana Nacional de Bolivia
eficiencia y transparencia

MAPA GENERAL DE RUTAS AUTORIZADAS POR FERROCARRIL

BRASIL





3. AEROPUERTOS HABILITADOS PARA EL TRÁNSITO ADUANERO DE MERCANCÍAS

a) ADUANAS DE PARTIDA, INGRESO, DESTINO Y SALIDA DE MERCANCÍAS SUJETAS AL RÉGIMEN DE TRÁNSITO ADUANERO POR VÍA AÉREA

La definición de Aduanas de Partida (A.P.), Aduanas de Ingreso (A.I.), Aduanas de Destino (A.D.) y Aduanas de Salida (A.S.) solo es aplicable para la asignación de Rutas y Plazos en operaciones de transporte sujetas al régimen de tránsito aduanero.

Código Ad.	Descripción	A.P.	A.I.	A.D.	A.S.	V.A.
311	Administración Aduana Aeropuerto Cochabamba	X	X	X	X	X
211	Administración Aduana Aeropuerto El Alto	X	X	X	X	X
711	Administración Aduana Aeropuerto Viru Viru	X	X	X	X	X
	Aeropuerto Sucre			X		
601	Aeropuerto Tarija	X	X	X	X	X

b) ITINERARIOS DE VUELO

Ruta No.	DE	A	Tiempo de Vuelo (h)
A-1	Aeropuerto La Paz	Aeropuerto Cochabamba	0-35'
A-2		Aeropuerto Santa Cruz	1
A-3		Aeropuerto Tarija	1
A-4		Aeropuerto Sucre	0-55'
A-5	Aeropuerto Cochabamba	Aeropuerto Santa Cruz	0-45'
A-6		Aeropuerto Tarija	0-50'
A-7		Aeropuerto Sucre	0-35'
A-8	Aeropuerto Santa Cruz	Aeropuerto Tarija	0-50'
A-9		Aeropuerto Sucre	0-35'
A-10	Aeropuerto Tarija	Aeropuerto Sucre	0-40'

NOTA.- Los itinerarios de vuelo solo son referenciales, los mismos que estarán en función a las líneas aéreas comerciales.



**MANUAL DE VÍAS, RUTAS Y PLAZOS
AUTORIZADOS PARA EL TRÁNSITO
ADUANERO**

GNF-03-01-01

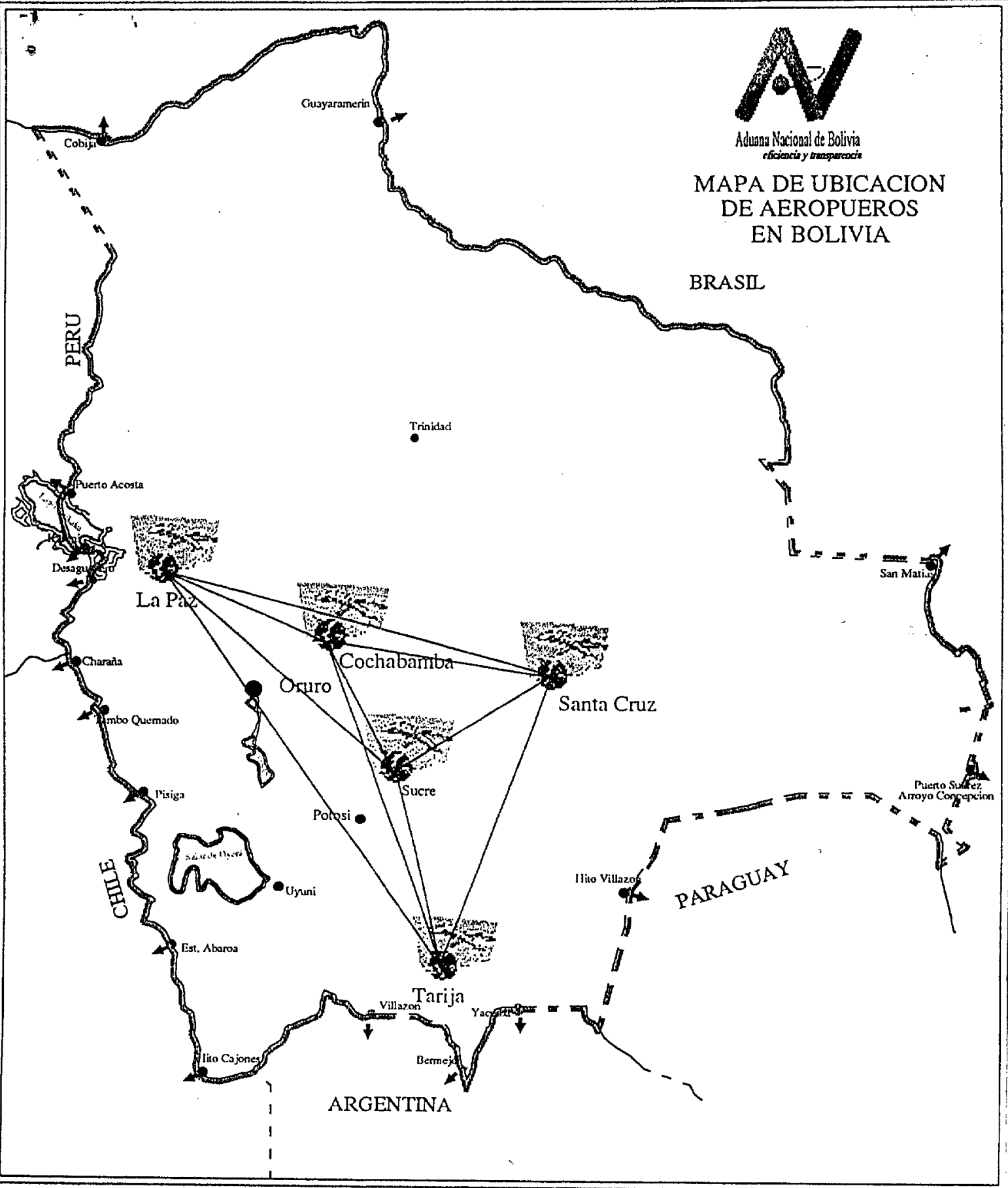
c) MAPA DE UBICACIÓN DE AEROPUERTOS (referencial)

ASOCIACIÓN
DE AEROPUERTOS



Aduana Nacional de Bolivia
eficiencia y transparencia

MAPA DE UBICACION DE AEROPUEROS EN BOLIVIA



Guayaramerin

Cobija

BRASIL

Trinidad

PERU

Puerto Acosta

La Paz

Cochabamba

Santa Cruz

Oruro

Sucre

Potosi

Uyuni

CHILE

Salina de Uyuni

Est. Abaroa

PARAGUAY

Ito Villazon

ARGENTINA

Tarija

Villazon

Yacopani

Bermejo

Ito Cajones

San Matias

Puerto Suarez
Arroyo Concepcion



VI. DISPOSICIÓN TRANSITORIA

Subadministración Aduana Frontera Hito Cajones

Debido a que la Subadministración de Frontera Hito Cajones, incluida en el manual, no se encuentra en operación, no deberán autorizarse tránsitos aduaneros desde y hacia esa aduana.

Tránsitos desde y hacia el Paraguay

La Subadministración de Frontera Boyuibe, mientras tanto, es la única habilitada para el control de tránsitos aduaneros desde y hacia el Paraguay.